

John Bennett (17..-1787)



Pays : **Grande-Bretagne**

Sexe : Masculin

Naissance : **17..**

Mort : **1787**

Activité commerciale : Imprimeur libraire, Marchand d'estampes

Note : Libraire et marchand d'estampes. - Apprenti (à partir de 1765) puis associé de Robert Sayer

Autre forme du nom : John Bennet (17..-1787)

ISNI : ISNI **0000 0000 6637 3417** ([Informations sur l'ISNI](#))

John Bennett (17..-1787) : œuvres (38 ressources dans data.bnf.fr)

Œuvres cartographiques (30)

The Theatre of War in North America, with the Road and Tables of the Superficial contents, Distances, etca by an American. London, Rob[er]t Sayer & J[oh]n Bennett, 1776 (1975)



"Plan of the Bay and Harbour of Rio-Janeiro on the Coast of Brasil..." (1781)



avec John Bennett (17..-1787) comme Imprimeur-libraire

"A CHART of the COAST of AFRICA From the STREIGHTS of GIBRALTAR to CAPE BLANCO, with MADERA & the CANARY ISLANDS ; from the Observations CAP[itain] GEO. GLAS in 1759 & 1760, and those of Mon[sieur] DE FLEURIEU made by Order of the French Government in 1768 and 1769" (1781)



avec John Bennett (17..-1787) comme Éditeur commercial

"A CHART of the COAST of AFRICA From the STREIGHTS of GIBRALTAR to CAPE BLANCO, with MADERA & the CANARY ISLANDS ; from the Observations CAP[itain] GEO. GLAS in 1759 & 1760, and those of Mon[sieur] DE FLEURIEU made by Order of the French Government in 1768 and 1769" (1781)



avec John Bennett (17..-1787) comme Libraire-marchand d'estampes

"A new chart of the North coast of Scotland with...the Orkney islands" (1781)



avec John Bennett (17..-1787) comme Directeur de publication

"A new chart of the West coast of Scotland...[cape Wrath-Ardnamurchan], including the Western islands..." (1781)



avec John Bennett (17..-1787) comme Directeur de publication

"A new chart of the West coast of Scotland...[Sound of Sleat-Burrow head], including the Western islands..." (1781)



avec John Bennett (17..-1787) comme Directeur de publication

"A new and accurate chart of the mouth of the Thames..." (1780)



avec John Bennett (17..-1787) comme Directeur de publication

"A chart of the sands and channels from the Nore to Margate road..." (1779)



avec John Bennett (17..-1787) comme Directeur de publication

The East-India Pilot, or oriental navigator. .. for the navigation not only of the Indian and China Seas but those also Between England and the Cape of Good Hope... from... M. (1778)



A New Chart of the Passage of the Sound (1778)



"The theatre of war in North America, with the roads and a table of the distances" (1778)



avec John Bennett (17..-1787) comme Autre

"An accurate map of North and South Carolina with their indian frontiers, shewing in a distinct manner all the mountains, rivers, swamps, marshes, bays, creeks, harbours, sandbanks and soundings on the coasts,..." (1777)

de Henry Mouzon

avec John Bennett (17..-1787) comme Libraire-marchand d'estampes



"A New General Chart of the Atlantic or Western Ocean and Adjacent seas, including the coasts of Europe and Africa..." (1777)

avec John Bennett (17..-1787) comme Autre



"A plan of the river and sound of D'Awfoskee in South Carolina"

(1776)

de John Gascoigne

avec John Bennett (17..-1787) comme Imprimeur-libraire



"A plan of Port Royal in South Carolina"

(1776)

de John Gascoigne

avec John Bennett (17..-1787) comme Imprimeur-libraire



"A plan of the attack of Fort Sullivan, the key of Charles Town, in South Carolina on the 28th of June 1776 by His Majesty's squadron, commanded by Sir Peter Parker. By an officer on the spot"

(1776)

avec John Bennett (17..-1787) comme Imprimeur-libraire



"An exact plan of Charles-Town-Bar and Harbour, from an actual survey. With the attack of Fort Sullivan, on the 28th of june 1776..."

(1776)

avec John Bennett (17..-1787) comme Imprimeur-libraire



The american military pocket atlas being an approved collection of correct maps both general and particular of the british colonies. ...

(1776)



A New Map of the province of Quebec according to the royal proclamation of the 7th of october 1763

(1776)



Plan of Amboy with its environs from an Actual Survey

(1776)



"The seat of war in New England by an american volunteer with the marches of the several corps sent by the colonies towards Boston, with the attack on Bunkers-Hill"

(1775)

avec John Bennett (17..-1787) comme Éditeur commercial



"North America from the French of M. d'Anville improved by the english surveys..."

(1775)

avec John Bennett (17..-1787) comme Éditeur commercial



"A Map of Pennsylvania exhibiting not only the Improved Parts of that Province but also its Extensive Frontiers laid down from actual surveys and chiefly from the late map of W. Scull published in 1770"

(1775)

avec John Bennett (17..-1787) comme Éditeur scientifique



"The royal english Atlas, being accurate maps of all the counties in England and Wales..."

(1775)

de Thomas Kitchen

avec John Bennett (17..-1787) comme Autre



A New Map of Nova Scotia and Cape Breton Island with the adjacent parts of New England and Canada

(1775)



"An accurate map of North and South Carolina with their indian frontiers, shewing in a distinct manner all the mountains, rivers, swamps, marshes, bays, creeks, harbours, sandbanks and soundings on the coasts,..." (1775)

de Henry Mouzon

avec John Bennett (17..-1787) comme Imprimeur-libraire



"A New Map of the province of Quebec according to the royal proclamation of the 7th of october 1763 from the french surveys connected with those made after the war" (1775)

de Jonathan Carver

avec John Bennett (17..-1787) comme Éditeur commercial



An Accurate Map of North and South Carolina with their Indian Frontiers, Shewing in a distinct manner all the Mountains, Rivers, Swamps, Marshes, Bays, Creeks, Harbours, Sandbanks and Soundings on the Coasts, with the Roads and Indian Paths as well as the Boundary or Province Lines, the Several Townships and other divisions of the Land ih Both the Provinces, the whole (1775)



"A map of Pennsylvania exhibiting not only the improved parts of that province, but also its extensive frontiers, laid down from actual surveys, and chiefly from the late map of W. Scull published in 1770" (1775)

de William Scull

avec John Bennett (17..-1787) comme Éditeur commercial



Œuvres musicales (5)

Ten Eighteenth-century Voluntaries, edited by Gwilym Beechey. [Pour orgue] (1969)



L'orgue de l'Église 1er [-2ème] volume (1885)



THREE SLOW MOVEMENTS... [pour orgue]



Three organists of St. Dionis, Backchurch, London...



Fugues célèbres, transcrites pour harmonium ou orgue par Dr. W. J. Westbrook...



Œuvres iconographiques (2)

"[The Profligate Punished]" (1775)

de Valentine Green et autre(s)

avec John Bennett (17..-1787) comme Éditeur commercial



"[Virtuous conforted by Sympathy and Attention]" (1775)

de Valentine Green et autre(s)

avec John Bennett (17..-1787) comme Éditeur commercial



Œuvres textuelles (1)

"A general History of the science and practice of music by Sir John Hawkins. Vol III"

avec John Bennett (17..-1787) comme Compositeur



Thèmes en relation avec John Bennett (17..-1787) (24 ressources dans data.bnf.fr)


Lieux (22)

Amérique du Nord	 	Angleterre (Royaume-Uni; 1707-)	 
Océan Atlantique	 	Boston (Massachusetts, États-Unis)	 
Îles Canaries (Espagne)	 	Cap Blanc, cap (Dakhlet-Nouâdhibou, Mauritanie)	 
Colonie de Caroline du Nord (Royaume-Uni; 1729-1776)	 	Colonie de Caroline du Sud (Royaume-Uni; 1729-1776)	 
Écosse (Royaume-Uni; 1707-)	 	Archipel de Madère (Portugal)	 
Royaume du Maroc (1...-1912)	 	Monde	 
Montréal (Québec, Canada)	 	Colonie de la Nouvelle-Angleterre (Angleterre; 1614-1783)	 
Îles Orcades (Royaume-Uni)	 	Colonie de la Pennsylvanie (Angleterre; 1681-1776)	 
Port Royal (Caroline du Sud, États-Unis)	 	Province du Québec (Canada)	 
Québec (Québec, Canada)	 	Détroit de l' Øresund (Mer Baltique)	 
Baie de Rio de Janeiro (Rio de Janeiro, Brésil)	 	Tamise, cours d'eau (Royaume-Uni)	 

Économie politique. Travail (1)

Navigation  

Technique (1)

Navigation  

Personnes ou collectivités en relation avec "John Bennett (17..-1787)" (41 ressources dans data.bnf.fr)





Personnes ou collectivités liées en tant que compositeur (16)

Johann Georg Albrechtsberger (1736-1809)		Thomas Augustine Arne (1710-1778)	
Johann Sebastian Bach (1685-1750)		George Berg (1730?-1775)	
William Boyce (1711-1779)		Johann Ernst Eberlin (1702-1762)	
Maurice Greene (1696-1755)		Georg Friedrich Händel (1685-1759)	
William Hine (1687-1730)		Nikolaus von Krufft (1779-1818)	
Samuel Long (compositeur, 18..-19..?)		Giovanni Battista Martini (1706-1784)	
Felix Mendelssohn Bartholdy (1809-1847)		Thomas Roseingrave (1688-1766)	
William Russell (1777-1813)		John Christopher Smith (1712-1795)	

Personnes ou collectivités liées en tant que cartographe (4)

Jonathan Carver (1710-1780)		John Gascoigne (17..-17..)	
Robert Sayer (1724?-1794)		William Scull (1739-1784)	

Personnes ou collectivités liées en tant que auteur du texte (4)

Jean-Baptiste-Nicolas-Denis d'Après de Manneville (1707-1780)		Thomas Jefferys (1719?-1771)	
Thomas Kitchen (1718-1784)		Robert Sayer (1724?-1794)	

Personnes ou collectivités liées en tant que auteur ou responsable intellectuel (3)

John Bennet (1575-1614)



Giovanni Battista Martini (1706-1784)



Felix Mendelssohn Bartholdy (1809-1847)



Personnes ou collectivités liées en tant que éditeur scientifique (2)

Gwilym Beechey (musicologue)



Robert Sayer (1724?-1794)



Personnes ou collectivités liées en tant que éditeur commercial (2)

Robert Sayer (1724?-1794)



Sayer & Bennett. Londres



Personnes ou collectivités liées en tant que autre (2)

Charles-Pierre Claret de Fleurieu (1738-1810)



Robert Sayer (1724?-1794)



Personnes ou collectivités liées en tant que donateur (1)

André Pirro (1869-1943)



Personnes ou collectivités liées en tant que peintre du modèle (1)

Edward Penny (1714-1781)



Personnes ou collectivités liées en tant que directeur de publication (1)

Robert Sayer (1724?-1794)



Personnes ou collectivités liées en tant que graveur (1)

Valentine Green (1739-1813)

**Personnes ou collectivités liées en tant que arrangeur (1)**

William Joseph Westbrook (1831-1894)

**Personnes ou collectivités liées en tant que imprimeur-libraire (1)**

Robert Sayer (1724?-1794)

**Personnes ou collectivités liées en tant que libraire-marchand d'estampes (1)**

Robert Sayer (1724?-1794)

**Personnes ou collectivités liées en tant que ancien possesseur (1)**

Charles-Pierre Claret de Fleurieu (1738-1810)

**Voir aussi** (4 ressources dans data.bnf.fr)**À la BnF (1)**

Notice correspondante dans Catalogue général

Sur le Web (3)

Notice correspondante dans IdRef

Notice correspondante dans ISNI

Notice correspondante dans VIAF