















# Herentals (Anvers, Belgique)



Classification géographique : **Anvers (Belgique, Europe)**

## Documents sur ce lieu (13 ressources dans data.bnf.fr)

### Cartes et plans (12)

Lier (1994)	, Brussel : Nationaal geografisch instituut , 1994	 	Herentals (1959)	, Emmen : Topografische Dienst Nederland , 1959	 
Herentals (1959)	, Emmen : Topografische Dienst Nederland , 1959	 	Herentals (1949)	, Emmen : Topografische Dienst Nederland , 1949	 
Herentals (1949)	, Emmen : Topografische Dienst Nederland , 1949	 	[Carte de Flandres : Herentals, Anvers, Santuliet, Berg-op-zoom] (1746)	, César-François Cassini de Thury (1714-1784)	 
Carte particuliere des environs de Malines, Anvers, Lier, Herentals, Aerschot &c. en 1743 (1743)	, Eugène Henri Fricx (1644-1730), Paris : Chez Crepy , 1743	 	Les Frontieres de France et des Pais Bas, ou se trouvent le Comté de Flandre, et la plus grande partie de ceux d'Artois de Hainaut et de Namur, le duché de Brabant, etc. le Pais Reconquis et le Boulonois. Ces Provinces Divisées selon quelles sont Possedées aujourdhy par les Roys de France et d'Espagne et les Etats Generaux des Provinces Unies. Corrigé et augmenté de plusieurs planches en 1743	, Nicolas de Fer (1647?-1720), 1743	 

Les Frontieres de France et des Pais Bas, ou se trouvent le Comté de Flandre, et la plus grande partie de ceux d'Artois de Hainaut et de Namur, le duché de Brabant, etc. le Pais Reconquis et le Boulonois. Ces Provinces Divisées selon quelles sont Possédées aujourdhy par les Roys de France et d'Espagne et les Etats Generaux des Provinces Unies. Dressez suivant les derniers Memoires et mis au Jour Par N. de Fer Geographe de sa Majesté Catolique et de Monseigr le Dauphin



, Nicolas de Fer (1647?-1720)

[Les Environs de Herentals, d'Hoogstraten, de Turnhout] (1709)



, Nicolas de Fer (1647?-1720), [Paris] : [Chez N. de Fer] , [1709]

Les frontières de France et des Pais Bas, ou se trouvent le Comté de Flandre, et la plus grande partie de ceux d'Artois de Hainaut et de Namur, le Duché de Barbant etc. le pais reconquis et le Boulonois.



, A Paris : chez l'auteur , 1708-1710

Les Frontieres de France et des Pais Bas, ou se trouvent le Comté de Flandre, et la plus grande partie de ceux d'Artois de Hainaut et de Namur, le duché de Brabant, etc. le Pais Reconquis et le Boulonois. Ces Provinces Divisées selon quelles sont Possédées aujourdhy par les Roys de France et d'Espagne et les Etats Generaux des Provinces Unies. Dressez suivant les derniers Memoires et mis au Jour Par N. de Fer Geographe de sa Majesté Catolique et de Monseigr le Dauphin. Cette carte est gravée par P. Starckman




, Nicolas de Fer (1647?-1720)


**Livres (1)**


De Dekenij Herentals, 1603-1669 (1982), Leo Braeken, Leuven : Universitaire pers Leuven, 1982 


**Publiés ou enregistrés à Herentals (Anvers, Belgique) (4 ressources dans data.bnf.fr)**

**Documents publiés à Herentals (Anvers, Belgique) (4)**

Steinlen, 1859-1923, Kollwitz 1867-1945, Masereel 1889-1972 (2012), Art center Hugo Voeten. Herentals, Belgique, Herentals : Art center Ugo Voeten, 2012 


Nederlandse vrijwilligers in Europese krijgdsdienst 1940-1945 Deel 3 (1989), Jan Vincx, Viktor Schotanius, Herentals : Uitg. Etnika, [1989?] 

Nederlandse vrijwilligers in Europese krijgdsdienst 1940-1945 Deel 2 (1988), Jan Vincx, Viktor Schotanius, Herentals : Uitg. Etnika, [1988?] 

Nederlandse vrijwilligers in Europese krijgdsdienst 1940-1945 (1988), Jan Vincx, Viktor Schotanius, Herentals : Uitg. Etnika, [1988?]- 

**Lieu d'activité (1 ressources dans data.bnf.fr)**

**Organisations créées à Herentals (Anvers, Belgique) (1)**

Art center Hugo Voeten. Herentals, Belgique 

**Personnes ou collectivités en relation avec Herentals (Anvers, Belgique) (7 ressources dans data.bnf.fr)**

**Personnes ou collectivités en relation à Herentals (Anvers, Belgique) (7)**

Ancien possesseur : Marc-Pierre de Voyer Argenson (comte d', 1696-1764)



Auteur présumé du texte : César-François Cassini de Thury (1714-1784)



Imprimeur-libraire : Etienne-Louis Crépy (17...?1759)



Auteur du texte : Nicolas de Fer (1647?-1720)



Auteur du texte : Eugène Henri Fricx (1644-1730)



Autre : Institut géographique national. Belgique



Autre : Pays-Bas. Topografische dienst



**Voir aussi (11 ressources dans data.bnf.fr)**

**À la BnF (2)**

Notice correspondante dans Catalogue général (Notice géographique) : Herentals (Anvers, Belgique)

Notice correspondante dans Catalogue général (Notice thématique) : Herentals (Belgique)

**Sur le Web (9)**

Notice correspondante dans Base de données de lieux géographiques GeoNames

Notice correspondante dans Dbpedia

Notice correspondante dans Base de données de lieux géographiques GeoNames

Notice correspondante dans Fichier d'autorité intégré de la Bibliothèque nationale allemande

Notice correspondante dans IdRef

Notice correspondante dans Library of Congress Authorities

Notice correspondante dans VIAF

Notice correspondante dans Wikidata

Notice correspondante dans Wikipedia Francophone