


# Wa (Ghana)





Classification géographique : **Ghana (Afrique)**

## Documents sur ce lieu (4 ressources dans data.bnf.fr)


### Cartes et plans (3)

[Chapia] (1967) , Survey of Ghana, Accra :  Survey of Ghana , [1967]

[Perisi] (1967) , Survey of Ghana, Accra :  Survey of Ghana , [1967]

[Kulpawn tributaries forest reserve] (1967) , Survey of Ghana, Accra :  Survey of Ghana , [1967]

### Livres (1)

Wa and the Wala (1989) , Ivor Wilks, Cambridge ;  New York ; Melbourne : Cambridge university press , 1989

**Personnes ou collectivités en relation avec Wa (Ghana) (2 ressources dans data.bnf.fr)**

**Personnes ou collectivités en relation à Wa (Ghana) (2)**

Éditeur commercial : Survey of Ghana



Cartographe : Survey of Ghana



**Voir aussi (4 ressources dans data.bnf.fr)**

**À la BnF (2)**

Notice correspondante dans Catalogue général (Notice géographique) : Wa (Ghana)

Notice correspondante dans Catalogue général (Notice thématique) : Wa (Ghana)

**Sur le Web (2)**

Notice correspondante dans Base de données de lieux géographiques GeoNames

Notice correspondante dans Base de données de lieux géographiques GeoNames