

# Toula (Toula, Russie)



Classification géographique : **Russie (Europe)**

Note : Fondation en 1146,

## Documents sur ce lieu (15 ressources dans data.bnf.fr)

### Livres (12)

- |  |  |  |   |   |  |
|--|--|--|---|---|--|
| <p>Tul' skij kreml' i ŭžnye rubeži Rossii (2020)</p> | <p>, Moskva : Institut rossijskoj istorii RAN , 2020. - Moskva : Institut rossijskoj istorii RAN , 2020 : Институт российской истории РАН , 2020</p> |  | <p>Tul' skoe voennoe opolčenie 1812-1814 gg. (2013)</p> | <p>, Tula : Gosudarstvennyj muzej-zapovednik "Kulikovo pole" , 2013. - Tula : Gosudarstvennyj muzej-zapovednik "Kulikovo pole" , 2013 : Государственный музей-заповедник "Куликово поле" , 2013</p> |  |
| <p>Tul' skij Sinodik, 1558-2009 (2010)</p>           | <p>, Tamara Vladimirovna Georgievskaa, Mariâ Vital' evna Petrova, Tula : Astra-print , 2010. - Tula : Astra-print , 2010 : Астра-принт , 2010</p>    |  | <p>Syny Gefesta (2007)</p>                              | <p>, Gavriil Mihajlovič Čudnov, Moskva : Voennoe izdatel' stvo , 2007. - Moskva : Voennoe izdatel' stvo , 2007 : Военное издательство , 2007</p>  |  |

Oružejnoe iskusstvo Tuly XVIII-XIX vekov v sobranii Ėrmitaža (2005) , Ūrij Aleksandrovič Miller, Sankt-Peterburg : Izdatel ' stvo Gosudarstvennogo Ėrmitaža , 2005. - Sankt-Peterburg : Izdatel ' stvo Gosudarstvennogo Ėrmitaža , 2005 : Издательство Государственного Эрмитажа , 2005 ⓘ

Russische Kunst 1912 bis 1994 (1996) , Villingen-Schwenningen : Verl. der Stadt Villingen-Schwenningen , 1996 ⓘ

Tul ' skij biografičeskij slovar ' (1996) , Tula : Peresvet , 1996. - Tula : Peresvet , 1996 : Пересвет , 1996 ⓘ

Tul ' skie drevnosti (1995) , Vladimir Vol ' fovič Boguslavskij, Tula : Russkij leksikon , 1995. - Tula : Russkij leksikon , 1995 : Русский лексикон , 1995 ⓘ

Description of the Tula weapon factory (1990) , Iosif Hristianovič Gamel ' (1788-1861), New Delhi : Amerind publ. , 1988 ⓘ

Recueil du district de Toula (1930) , Toula , 1930 ⓘ

[Les paysans de Toula sous la révolution 1905-1907] (1930) , V. N. Seregin, M. D. Fedarovskaia, Toula , 1930 ⓘ

[Description géologique et hydrologique des environs de Toula] (1929) , A. P. Ivanof, E. A. Ivanova, Toula , 1929 ⓘ

### Cartes et plans (3)





Tula (1990) , URSS. Administration centrale de géodésie et de cartographie près du Conseil des ministres, Moskva : GUGK , 1990 ⓘ

Moskva (1990) , URSS. Administration centrale de géodésie et de cartographie près du Conseil des ministres, Moskva : GUGK , 1990 ⓘ

Karta Tul ' skoj gubernii (1871) , Izdanie kartografičeskago zavedeniâ A. Il ' ina : S. Peterburg" , 1871 ⓘ

**Publiés ou enregistrés à Toula (Toula, Russie) (4 ressources dans data.bnf.fr)**

**Documents publiés à Toula (Toula, Russie) (4)**

<p>lasnaïa Poliana (1998) , Nikolaj Pavlovič Puzin (1911-2008), Toula : lasnaïa Poliana , 1998</p>	<p> [Les paysans de Toula sous la révolution 1905-1907] (1930) , V. N. Seregin, M. D. Fedarovskaïa, Toula , 1930 </p>
<p>Recueil du district de Toula (1930) , Toula , 1930</p>	<p> [Description géologique et hydrologique des environs de Toula] (1929) , A. P. Ivanof, E. A. Ivanova, Toula , 1929 </p>

**Personnes ou collectivités en relation avec Toula (Toula, Russie) (13 ressources dans data.bnf.fr)**


**Auteurs nés à Toula (Toula, Russie) (9)**


<p>Evgenij A. Volkov (1926-2019) </p>	<p>Algirdas Julien Greimas (1917-1992) </p>
<p>Nikolaj Aleksevič Voznesenskij (1903-1950) </p>	<p>Nikolaj Stepanovič Trošin (1897-1990) </p>
<p>Andrej Âkovlevič Beloborodov (1886-1965) </p>	<p>Maria Ouspenskaya (1876-1949) </p>
<p>Marianna Vladimirovna Verevkina (1860-1938) </p>	<p>Vladimir Petrovič Begičev (1828-1891) </p>
<p>Karl Ivanovič Maksimovič (1827-1891) </p>	

**Auteurs morts à Toula (Toula, Russie) (2)**

<p>Aleksandr Naumovič Frumkin (1895-1976) </p>	<p>Gustave Morel (1872-1905) </p>
---	--

**Personnes ou collectivités en relation à Toula (Toula, Russie) (2)**

Éditeur commercial : URSS. Administration centrale de géodésie et de cartographie près du Conseil des ministres 

Cartographe : URSS. Administration centrale de géodésie et de cartographie près du Conseil des ministres 

**Voir aussi (10 ressources dans data.bnf.fr)**

**À la BnF (2)**

Notice correspondante dans Catalogue général (Notice géographique) : Toula (Toula, Russie)

Notice correspondante dans Catalogue général (Notice thématique) : Toula (Russie)

**Sur le Web (8)**

Notice correspondante dans VIAF

Notice correspondante dans Dbpedia

Notice correspondante dans Base de données de lieux géographiques GeoNames

Notice correspondante dans Fichier d'autorité intégré de la Bibliothèque nationale allemande

Notice correspondante dans Library of Congress Authorities

Notice correspondante dans VIAF

Notice correspondante dans Wikidata

Notice correspondante dans Wikipedia Francophone