

Cartes -- Echelles



Thème : Cartes -- Échelles

Origine : **RAMEAU**

Autre forme du thème : Échelles (cartographie)

Notices thématiques en relation (2 ressources dans data.bnf.fr)

Termes plus larges (1)

Cartographie



Termes reliés (1)

Cartes



Documents sur ce thème (4 ressources dans data.bnf.fr)


Livres (1)

CORINE Land Cover et zones humides (1999)


, Anne-Sophie Leclère, Institut français de l'environnement, Observatoire national des zones humides. France, Orléans : IFEN , 1999




Films, vidéos (1)

Proportionnalité et échelles (2014) , Anthony Scott, Pascal Mirleau, Cross River productions. Montrouge [et autre(s)], [Chasseneuil-du-Poitou] : Réseau Canopé, Direction nationale, site de Chasseneuil 

Images (1)






Comparateur universel des échelles géographiques (1808) , [S.l.] : Dépôt général de la guerre, 1808 

Documents électroniques (1)

Les échelles pour les géographes et les autres (2012) , Avignon : Groupe Dupont : UMR Espace, 2012 

Personnes ou collectivités en relation avec le thème: "Cartes -- Échelles" (12 ressources dans data.bnf.fr)

Auteur du texte (5)

- | | |
|--|---|
| Charles-Rigobert Bonne (1771-1839)  | Institut français de l'environnement  |
| Pascal Mirleau  | Observatoire national des zones humides. France  |
| Anthony Scott  | |

Scénariste (2)

Pascal Mirleau



Anthony Scott

**Réalisateur (1)**

Cross River productions. Montrouge

**Voix parlée (1)**

Olivier Blond (acteur)

**Éditeur commercial (1)**

France. Dépôt de la guerre

**Rédacteur (1)**

Anne-Sophie Leclère

**Auteur de l'animation (1)**

Cross River productions. Montrouge



Voir aussi (2 ressources dans data.bnf.fr)

À la BnF (1)

Notice correspondante dans Catalogue général

Sur le Web (1)

Notice correspondante dans Bibliothèque du Congrès