

Ports -- Algérie



Thème : Ports -- Algérie

Origine : RAMEAU





Domaines : Économie politique. Travail
Géographie du reste du monde

Documents sur ce thème (9 ressources dans data.bnf.fr)

Images (7)

- | | | | |
|---|--|----------------|--|
| Algérie (1893) | , André Salles (1860-1929)   | Algérie (1893) | , André Salles (1860-1929)   |
| Algérie (1893) | , André Salles (1860-1929)   | Algérie (1892) | , André Salles (1860-1929)   |
| L'Algérie à travers les âges 30 (1892) | , Molteni, J. Garrigues (photographe, 18..-19..)   | Algérie (1892) | , André Salles (1860-1929)   |
| Pyrénées Orientales, Algérie, Corse et Var (1873) | , [Paris] : [Ecole nationale des ponts et chaussées] , 1873-1900 : [Ministère des travaux publics]   | | |

Livres (2)

- | | | | |
|---|--|---|--|
| Une description des côtes barbaresques au XVIIe siècle (1949) | , Jean Sauvaget (1901-1950), Alger : Société historique algérienne, Faculté des lettres, Institut de géographie , 1949   | Ports de Ténès, de Cherchell, de Tipasa, de Dellys, de Tizirt et de Port-Gueydon (1937) | , Algérie. Service des ponts et chaussées (Période coloniale), Alger : Ponts et chaussées , 1937   |
|---|--|---|--|

Personnes ou collectivités en relation avec le thème: "Ports -- Algérie" (7 ressources dans data.bnf.fr)

Auteur du texte (2)

Algérie. Service des ponts et chaussées (Période coloniale)



Jean Sauvaget (1901-1950)



Photographe (2)

Molteni



André Salles (1860-1929)



Auteur de la conférence (1)

Alexandre Boutroue (1846-1899)



Photographe de l'œuvre reproduite (1)

J. Garrigues (photographe, 18..-19..)



Chef de la mission (1)

Alexandre Boutroue (1846-1899)



Voir aussi (1 ressources dans data.bnf.fr)

[À la BnF \(1\)](#)

Notice correspondante dans Catalogue général