


Nicolas Desmarest (1725-1815)



- Pays : **France**
- Langue : **Français**
- Sexe : **Masculin**
- Naissance : **Soulaines-Dhuys (Aube), 16-09-1725**
- Mort : **Paris, 28-09-1815**
- Activité commerciale : **Éditeur**
- Note : **Physicien, géologue et géographe. - Membre de la Société encyclopédique et de l'Académie des Sciences. - Inspecteur des manufactures. - Démontra en 1753 que la Manche était une mer d'origine récente, devint l'ami de d'Alembert, fut chargé de faire l'inventaire des richesses industrielles de la France et étudia les volcans d'Auvergne**
- Autre forme du nom : **Nicolas Desmarests (1725-1815)**
- ISNI : **ISNI 0000 0001 0801 1802 ([Informations sur l'ISNI](#))**

Nicolas Desmarest (1725-1815) : œuvres (24 ressources dans data.bnf.fr)

(Œuvres textuelles (18))

L'Ancienne jonction de l'Angleterre à la France, ou le Détroit de Calais, sa formation par la rupture de l'isthme, sa topographie et sa constitution géologique... par Nicolas Desmarests,... (1875)



Rapport sur les travaux des Cens Vialard et Heudier pour la restauration des livres... (1800)



Troupeau de bêtes à laine de race pure d'Espagne (1799)



"Instruction sur l'art de la teinture et particulièrement sur la teinture des laines" (1791)
de Carl Wilhelm Poerner
avec Nicolas Desmarest (1725-1815) comme Éditeur scientifique



Art de la papeterie, par M. Desmarest,... (1789)



Rapport fait à l'Académie royale des sciences, relativement à l'avis que le Parlement a demandé à cette Académie, sur la contestation qui s'est élevée à Rochefort, au sujet de la taxe du pain (1785)



Précis d'un mémoire sur la détermination de quelques époques de la nature par les produits des volcans et sur l'usage de ces époques dans l'étude des volcans, par M. Desmarest... (1779)



Lettre sur les différentes sortes de pozzolanes, et particulièrement sur celles qu'on peut tirer de l'Auvergne... par M. Desmarest (1779)



Second mémoire sur la papeterie, dans lequel on traite de la nature & des qualités des pâtes hollandaises & françaises (1778)



Premier mémoire sur les principales manipulations, qui sont en usage dans les papeteries de Hollande, avec l'explication physique des résultats de ces manipulations (1774)



"Éphémérides de la généralité de Limoges" (1765-1765)

avec Nicolas Desmarest (1725-1815) comme Auteur du texte



"Éléments de géométrie... Septième édition..." (1758)
de Bernard Lamy

avec Nicolas Desmarest (1725-1815) comme Éditeur scientifique



Conjectures physico-mechaniques sur la propagation des secousses dans les tremblemens de terre (1756)



"Experiences physico-mechaniques sur différens sujets" (1754)
de Francis Hauksbee

avec Nicolas Desmarest (1725-1815) comme Éditeur scientifique



"Longueruana, ou Recueil de pensées, de discours et de conversations de feu M. Louis Du Four de Longuerue,... [Réuni et publié par J. de Guijon et N. Desmarests.]"

(1754)

de Louis Dufour de Longuerue

avec Nicolas Desmarest (1725-1815) comme Éditeur scientifique



"Expériences physico-mécaniques sur différens sujets"

(1754)

de Francis Hauksbee

avec Nicolas Desmarest (1725-1815) comme Éditeur scientifique



"Expériences physico-mécaniques sur differens sujets, et principalement sur la lumière et l'électricité produites par le frottement des corps"

(1754)

de Francis Hauksbee

avec Nicolas Desmarest (1725-1815) comme Éditeur scientifique



Dissertation sur l'ancienne jonction de l'Angleterre à la France, qui a remporté le prix, au jugement de l'Académie des Sciences, Belles-Lettres et Arts d'Amiens, en l'année 1751, avec des plans et des cartes topographiques

(1753)



Œuvres cartographiques (4)

Carte générale ou tableau d'assemblage de la carte topographique et minéralogique d'une partie du département du Puy-de-Dôme

(1823)



Carte topographique et minéralogique d'une partie du département du Puy-de-Dôme...

(1823)



"Gouvernements de Berri, d'Orléanois, de Touraine et de Nivernois."

(1787)

de Rigobert Bonne et autre(s)

avec Nicolas Desmarest (1725-1815) comme Éditeur commercial



Atlas encyclopédique contenant la géographie ancienne et quelques cartes sur la géographie du moyen âge, la géographie moderne et les cartes relatives à la géographie physique

(1787)



Œuvres mixtes (2)

Encyclopédie méthodique. Géographie-physique

(1795)




Atlas encyclopédique contenant la géographie ancienne et quelques cartes sur la géographie du moyen âge, la géographie moderne...

(1787)




Adaptations réalisées à partir des œuvres de Nicolas Desmarest (1725-1815) (1 ressources dans data.bnf.fr)


Œuvres cartographiques (1)

Carte d'une partie de l'Auvergne où sont figurés les courants de laves, dans lesquels se trouve le Basalte en Prismes, en Boules &c. (1771) , François Pasumot (1733-1804), Nicolas Desmarest (1725-1815), [Paris] : [Académie Royale des Sciences], [1771] 


Documents sur Nicolas Desmarest (1725-1815) (3 ressources dans data.bnf.fr)

Livres (2)

Un grand ingénieur papetier : Jean-Guillaume Écrevisse, collaborateur de Nicolas Desmarest (1937) , Eugène Creveaux (1876-1957), Grenoble : Éditions de l'Industrie papetière, 1937 (30 décembre) 

[Recueil. Dossiers biographiques Boutillier du papetière, 1934-1936 Retail. Documentation sur Jean-Guillaume Ecrevisse] 

Images (1)

N. Desmarest (1800) , Ambroise Tardieu (1788-1841), [18..] 

Thèmes en relation avec Nicolas Desmarest (1725-1815) (4 ressources dans data.bnf.fr)

Lieux (2)

Monde



Département du Puy-de-Dôme (France)



Physique (1)

Physique



Sciences de la Terre (1)

Géologie



Personnes ou collectivités en relation avec "Nicolas Desmarest (1725-1815)" (19 ressources dans data.bnf.fr)

Personnes ou collectivités liées en tant que auteur du texte (11)

Hubert-Pascal Ameilhon (1730-1811)



Jean d' Arcet (1725-1801)



Rigobert Bonne (1727-1795)



Jean-François Cailhava d'Estandoux (1730-1813)



Louis-Jean-Marie Daubenton (1716-1800)



Antoine-François Fourcroy (1755-1809)



Francis Hauksbee



Bernard Lamy (1640-1715)



Jean-Baptiste Le Roy (1720-1800)



Louis Dufour de Longuerue (1651-1733)



Mathieu Tillet (1714-1791)



Personnes ou collectivités liées en tant que cartographe (2)

Rigobert Bonne (1727-1795)



François Pasumot (1733-1804)

**Personnes ou collectivités liées en tant que éditeur scientifique (2)**

Académie des sciences. France



Claude-Louis Berthollet (1748-1822)

**Personnes ou collectivités liées en tant que imprimeur-libraire (2)**

Pierre-Guillaume Cavelier (1714-17..)



Veuve de Guillaume Cavelier (1694-1768)

**Personnes ou collectivités liées en tant que graveur (1)**

Guillaume-Nicolas Delahaye (1727-1802)

**Personnes ou collectivités liées en tant que traducteur (1)**

François de Bremond (1713-1742)

**Voir aussi** (11 ressources dans data.bnf.fr)**À la BnF (1)**

Notice correspondante dans Catalogue général

Sur le Web (10)

Notice correspondante dans Référentiels d'autorités de Biblissima

Notice correspondante dans Dbpedia

Notice correspondante dans IdRef

Notice correspondante dans Library of Congress Authorities

Notice correspondante dans Wikidata

Notice correspondante dans Bibliothèque nationale d'Espagne

Notice correspondante dans Fichier d'autorité intégré de la Bibliothèque nationale allemande

Notice correspondante dans ISNI

Notice correspondante dans VIAF

Notice correspondante dans Wikipedia Francophone