

# Tomás López (1731-1802)



Pays : **Espagne**  
 Langue : **Espagnol; castillan**  
 Sexe : **Masculin**  
 Naissance : **Madrid, 21-12-1731**  
 Mort : **Madrid, 18-07-1802**  
 Note : **Cartographe**


Autres formes du nom : **Thomás López (1731-1802)**  
**Tomás López de Vargas Machuca (1731-1802)**  
**Tomás López de Vargas Machuca (1731-1802)**  
**Tomás López de Vargas Machuca (1731-1802)**



























ISNI : **ISNI 0000 0000 7972 3463 (Informations sur l'ISNI)**

## Tomás López (1731-1802) : œuvres (71 ressources dans data.bnf.fr)

### Œuvres cartographiques (63)

Mapa general de España (1802)	 	Cataluña (1792)	 
Aragon (1792)	 	La Provincia de Tras-Los-Montes (1792)	 
Leon (1792)	 	La Provincia de Beyra (1792)	 

Mapa de España (1792)	 	Granada (1792)	 
Estremadura (1792)	 	Madrid (1792)	 
Galicia (1792)	 	Andalucia (1792)	 
El Reyno de Portugal (1792)	 	La Provincia de Alentejo y el Reyno de los Algarves (1792)	 
La Provincia Entre Duero e Miño (1792)	 	Navarra (1792)	 
Valencia (1792)	 	Castilla la Vieja (1792)	 
Principado de Asturias (1792)	 	Cercanias de Madrid (1792)	 
La Provincia de la Estremadura Portuguesa (1792)	 	Vizcaya, Guipuzcoa, Alava y Rioja (1792)	 
Reyno de Mallorca (1792)	 	Murcia (1792)	 
Castilla la Nueva (1792)	 	Plano topografico de Constantinopla, y de las poblaciones adiacentes (1783)	 
Carta reducida y general de las islas de los Azores (1781)	 	Isla de la Gran Canaria (1780)	 
Mapa de la isla de la Palma (1780)	 	Carta reducida de las islas de Canaria (1780)	 
Mapa de la isla de Tenerife (1779)	 	Mapa de la isla de Fuerteventura (1779)	 
Mapa de la isla de Lanzarote (1779)	 	Le Royaume d'Aragon (1762)	 

<p>"Partie meridionale des costes d'Espagne ou sont les royaumes de Granade et d'Andalousie" (1762) de Jean-Baptiste Nolin <i>avec Tomás López (1731-1802) comme Éditeur commercial</i></p>		<p>"Les Royaumes de Valence et Murcie" (1762) de Jean-Baptiste Nolin <i>avec Tomás López (1731-1802) comme Éditeur commercial</i></p>	
<p>Mapa de las cercanias de Madrid (1760)</p>		<p>Plano de la ciudad de Carthagená (1758)</p>	
<p>Plano de la ciudad de Penco ò la Concepcion (1758)</p>		<p>Plano de la ciudad de Carthagená (1758)</p>	
<p>Valencia (1757)</p>		<p>Castilla la Nueva (1757)</p>	
<p>España (1757)</p>		<p>Vizcaya, Guipuzcoa, Alava y Rioja (1757)</p>	
<p>Navarra (1757)</p>		<p>Principado de Asturias (1757)</p>	
<p>Castilla la Vieja (1757)</p>		<p>Andalucia (1757)</p>	
<p>Aragon (1757)</p>		<p>Estremadura (1757)</p>	
<p>Galicia (1757)</p>		<p>Reyno de Mallorca (1757)</p>	
<p>Atlas Geographico del Reyno de España, e Islas adjacentes con una breve descripcion de sus provincias : Dispuesto para la utilidad publica (1757)</p>		<p>Murcia (1757)</p>	
<p>Granada (1757)</p>		<p>Reyno de Portugal (1757)</p>	
<p>Leon (1757)</p>		<p>Cataluña (1757)</p>	
<p>Plano de Madrid (1757)</p>		<p>Atlas Geographico del Reyno de España, e Islas adjacentes con una breve descripcion de sus provincias : Dispuesto para la utilidad publica (1756)</p>	

Mapa marítimo del golfo de Mexico e Islas de la America...  
(1755)



Mapa marítimo del golfo de Mexico e Islas de la America...  
(1755)



Mapa marítimo del golfo de Mexico e Islas de la America, para el uso de los Navegantes en esta parte del Mundo...  
(1755)



#### Euvres mixtes (4)

Huelva, según las relaciones enviadas por los párrocos al geógrafo real Tomás López en el siglo XVIII  
(1999)



Atlas geographico de la America septentrional y meridional  
(1992)



Atlas geographico del Reyno de España e islas adjacentes con una breve descripcion de sus provincias  
(1992)



Atlas geographico  
(1992)



#### Euvres textuelles (4)

Principios Géograficos aplicados al uso de las ma pas  
(1775)



Catalogo de las obras geographicas, y mapas hechos por don Tomas Lopez Y Vargas  
(1763)



Descripción de la provincia de Madrid  
(1763)



Principios Géograficos aplicados al uso de los mapas  
(1763)



Documents sur Tomás López (1731-1802) (2 ressources dans data.bnf.fr)







Livres (2)

<p>Atlas geographico del Reyno de España e islas adjacentes con una breve descripción de sus provincias (1992)</p>	<p>, Tomás López (1731-1802), Madrid : Centro de gestión catastral y cooperación tributaria , 1992</p>		<p>Le géographe Thomas Lopez et son oeuvre (1908)</p>	<p>, Gabriel Marcel (1843-1909), Madrid : tip. de Fortanet , 1908</p>	
--	--	---	---	---	---


Thèmes en relation avec Tomás López (1731-1802) (33 ressources dans data.bnf.fr)

Lieux (23)

<p>Province d' Alentejo (Portugal)</p>		<p>Algarve (Portugal)</p>	
<p>Andalousie (Espagne)</p>		<p>Archipel des Antilles</p>	
<p>Îles Baléares (Espagne)</p>		<p>Province de Biscaye (Espagne)</p>	
<p>Carthagène (Bolívar, Colombie)</p>		<p>Principauté de Catalogne (Espagne)</p>	
<p>Concepción (Bío-Bío, Chili)</p>		<p>Espagne</p>	
<p>Colonie de la Floride (Espagne; 1513-1763 / 1783-1819)</p>		<p>Istanbul (Istanbul, Turquie)</p>	
<p>Communauté autonome de La Rioja (Espagne)</p>		<p>Province de León (Castille et León, Espagne)</p>	
<p>Madrid (Espagne)</p>		<p>Golfe du Mexique (Océan Atlantique Nord)</p>	
<p>Rio Minho, cours d'eau (Espagne / Portugal)</p>		<p>Royaume de Navarre (850-1841)</p>	
<p>Nouvelle Castille, région (Espagne)</p>		<p>Vice-Royauté de Nouvelle-Espagne (Espagne; 1535-1821)</p>	

Portugal	 	Terre-Ferme (Amérique du sud; 15..-17..)	 
Vieille Castille, région (Espagne)	 		

### Géographie de l'Europe (2)







Espagne	 	Portugal	 
---------	---	----------	---

### Autres (8)







Amérique latine -- 18e siècle	 	Andalousie (Espagne)	 
Aragon (Espagne)	 	Baléares (Espagne)	 
Grenade (Royaume)	 	Madrid (Espagne. - région)	 
Murcie (Royaume)	 	Valence (Espagne. - région)	 

**Personnes ou collectivités en relation avec "Tomás López (1731-1802)" (12 ressources dans data.bnf.fr)**

### Personnes ou collectivités liées en tant que cartographe (3)

Juan de la Cruz Cano y Olmedilla (1734-1790)	 	Juan López (1765-1825)	 
Jean-Baptiste Nolin (1686-1762)	 		

### Personnes ou collectivités liées en tant que ancien possesseur (3)

Rémi Chardey (1813-1900)	 	Alexandre Eyriès (1778-1862)	 
Jean-Baptiste-Benoît Eyriès (1767-1846)	 		

**Personnes ou collectivités liées en tant que dédicataire (2)**

---

Charles III (roi d'Espagne, 1716-1788)



Philippe V (roi d'Espagne, 1683-1746)

**Personnes ou collectivités liées en tant que éditeur scientifique (2)**

---

Roch-Joseph Julien (éditeur et marchand de cartes géographiques, 17..-178.?)



Juan Enrique Ruiz González

**Personnes ou collectivités liées en tant que commanditaire du contenu (1)**

---

Real academia de bellas artes de San Fernando.  
Espagne

**Personnes ou collectivités liées en tant que éditeur commercial (1)**

---

Roch-Joseph Julien (éditeur et marchand de cartes géographiques, 17..-178.?)

**Voir aussi (4 ressources dans data.bnf.fr)****À la BnF (1)**

---

Notice correspondante dans Catalogue général

**Sur le Web (3)**

---

Notice correspondante dans IdRef

Notice correspondante dans ISNI

---

Notice correspondante dans VIAF