

Association cartographique internationale



Création : **09-06-1959**

Site Web : <http://www.icaci.org> (Date de consultation du site : 2007-08-01)
(Site **archivé par la BnF** depuis le 31/03/2001)

ISNI : **ISNI 0000 0001 1941 1174** ([Informations sur l'ISNI](#))

Domaines : **Géographie**

Autres formes du nom : ACI
Asociación cartográfica internacional (*espagnol; castillan*)
Guoji didu xiehui (*chinois*)
ICA
International cartographic association (*anglais*)
Internationale Kartographische Vereinigung (*allemand*)
Kuo chi ti tu hsieh hui

Association cartographique internationale : œuvres (50 ressources dans data.bnf.fr)

Œuvres textuelles (31)

"Lecture notes in geoinformation and cartography"
(2012)
avec Association cartographique internationale comme Éditeur scientifique



"Cartosemiotics"
(2011)
de Hansgeorg Schlichtmann
avec Association cartographique internationale comme Éditeur scientifique



"World spatial metadata standards"
(2006)
avec Association cartographique internationale comme Directeur de publication



"World spatial metadata standards"
(2005)
avec Association cartographique internationale comme Autre



"Maps and the internet"
(2005)

avec Association cartographique internationale comme Éditeur scientifique



"Maps and the internet"
(2003)

avec Association cartographique internationale comme Éditeur scientifique



"Maps and the internet"
(2003)

avec Association cartographique internationale comme Autre



"Basic cartography for students and technicians
Volume 2"

(2002)
de Ferdinand Jan Ormeling
avec Association cartographique internationale comme Éditeur scientifique



"Mapping the 21st century"
(2001)

de Association cartographique internationale.
Conference internationale (20 ; 2001 ; Pékin)
avec Association cartographique internationale comme Éditeur scientifique



"How to identify a mapmaker"
(1996)

de Sylvie Rimbart et autre(s)
avec Association cartographique internationale comme Autre



"Electronic atlases II"
(1996)

avec Association cartographique internationale comme Éditeur scientifique



"How to identify a mapmaker"
(1995)

avec Association cartographique internationale comme Autre



"Elements of spatial data quality"
(1995)

avec Association cartographique internationale comme Autre



"Map exhibition catalogue"
(1993)

avec Association cartographique internationale comme Éditeur scientifique



"Eastern Europe, Asia, Oceania and Antarctica 3"
(1993)

avec Association cartographique internationale comme Éditeur scientifique



Association cartographique internationale
(1993)



"South America, Central America and Africa 2"
(1991)

avec Association cartographique internationale comme Éditeur scientifique



"Spatial database transfer standards"
(1991)

avec Association cartographique internationale comme Autre



"Advances in cartography"
(1991)

avec Association cartographique internationale comme Éditeur scientifique



"Inventory of world topographic mapping"
(1989)

avec Association cartographique internationale comme Éditeur scientifique



"Cartography, past, present, and future"
(1989)

avec Association cartographique internationale comme Autre



"Western Europe, North America and Australia 1"
(1989)

avec Association cartographique internationale comme Éditeur scientifique



"Thematic mapping from satellite imagery"
(1988)
avec Association cartographique internationale comme Autre



"Thematic mapping from satellite imagery"
(1988)
avec Association cartographique internationale comme Directeur de publication



"La formation des cartographes"
(1985)
de R. J. M. J. Bertrand
avec Association cartographique internationale comme Éditeur scientifique



U.S. [United States] national report to ICA
[International Cartographic Association]
(1984)



"Basic cartography for students and technicians 1"
(1984)
avec Association cartographique internationale comme Éditeur scientifique



"Cartographica"
avec Association cartographique internationale comme Éditeur scientifique



"National and regional atlases"
(1978)
de W. Stams
avec Association cartographique internationale comme Éditeur scientifique



Rapport cartographique national France, pour les
travaux exécutés de 1968 à 1972
(1972)



La cartographie thématique en France
(1972)



Œuvres cartographiques (2)

XXIII International cartographic conference
(2007)



Rapport national sur la cartographie Française
1984-1987
(1987)



Œuvres mixtes (17)

"Mapping empires"
(2020)
avec Association cartographique internationale comme Éditeur scientifique



XXIII International cartographic conference, 4-10
August, Moscow 2007, Russia
(2007)



"Elements of spatial data quality"
(1995)
avec Association cartographique internationale comme Éditeur scientifique



"ICA news. Nouvelles de l'ACI"
de Igor Drecki
avec Association cartographique internationale comme Auteur du texte



"Thematic mapping from satellite imagery"
(1994)

avec Association cartographique internationale comme Éditeur scientifique



"Inventory of world topographic mapping 3"
(1993)

avec Association cartographique internationale comme Éditeur scientifique



"Basic cartography for students and technicians
Volume 1"
(1993)

avec Association cartographique internationale comme Éditeur scientifique



"Basic cartography for students and technicians"
(1991)

avec Association cartographique internationale comme Éditeur scientifique



"Inventory of world topographic mapping 2"
(1991)

avec Association cartographique internationale comme Éditeur scientifique



"Inventory of world topographic mapping"
(1989)

avec Association cartographique internationale comme Éditeur scientifique



"Inventory of world topographic mapping 1"
(1989)

avec Association cartographique internationale comme Éditeur scientifique



"Basic cartography for students and technicians
Volume 2"
(1988)

avec Association cartographique internationale comme Éditeur scientifique



"Basic cartography for students and technicians"
(1988)

avec Association cartographique internationale comme Éditeur scientifique



"Compendium of cartographic techniques"
(1988)

avec Association cartographique internationale comme Éditeur scientifique



"Methods of display of ocean survey data"
(1984)

avec Association cartographique internationale comme Éditeur scientifique



"ICA Newsletter"
(1983-1994)

avec Association cartographique internationale comme Auteur du texte



[Recueil. Catalogues d'éditeur]



Documents sur Association cartographique internationale (8 ressources dans data.bnf.fr)

Livres (8)




International map exhibition catalogue (2005)	, A Coruña : ICA : Spanish society of cartography , 2005		Abstracts of papers (2005)	, A Coruña : Sociedad Española de cartografía , 2005	
Abstract of papers (2003)	, Durban : ICA , 2003		International map exhibition catalogue (2003)	, Durban : ICA , 2003	
Cartographic Renaissance (2003)	, Durban : International Cartographic Association , 2003		Association cartographique internationale (1993)	, Paris : Comité français de cartographie , 1993	
Map exhibition catalogue (1993)	, Cologne : Deutschen Gesellschaft für Kartographie , 1993		Association cartographique internationale (1993)	, Association cartographique internationale, Paris : Comité français de cartographie , 1993	

Thèmes en relation avec Association cartographique internationale (21 ressources dans data.bnf.fr)




Informatique (4)

Cartographie – Informatique		Internet	
Métadonnées		Système d'information géographique	




Lieux (3)

France		Monde	
Moscou (Russie)			



Sciences de l'information et de la documentation (3)

Catalogues d'éditeurs		Métadonnées	
Système d'information géographique			


Géographie (3)

Cartographie		Cartographie – Informatique	
Système d'information géographique			

Astronomie (2)







Cartographie		Cartographie – Informatique	
--------------	---	-----------------------------	---

Organisations (1)

Association cartographique internationale	
---	---

Savoir et érudition. Musées (1)

Association cartographique internationale		Cartographie	
Cartographie – Informatique		Catalogues d'éditeurs	
Congrès et conférences		Congrès et conférences – Organisation	
France		Imagerie satellitaire	

Internet		Métadonnées	
Monde		Moscou (Russie)	
Sémiotique		Système d'information géographique	

Économie politique. Travail (1)

Catalogues d'éditeurs	
-----------------------	---

Linguistique générale (1)

Sémiotique	
------------	---

Technique (1)





Imagerie satellitaire	
-----------------------	---

Gestion (1)

Catalogues d'éditeurs	
-----------------------	---





Personnes ou collectivités en relation avec "Association cartographique internationale" (28 ressources dans data.bnf.fr)

Personnes ou collectivités liées en tant que éditeur scientifique (16)




Henri J. G. L. Aalders		Roger W. Anson	
Rolf Boehme		Rolf Böhme	

Kjeld Burmester		Aaron Crane	
James P. Curran		Jean Denègre	
Stephen C. Guptill		Arie J. Kers	
Maroc. Direction de la conservation foncière et des travaux topographiques		Jean-Claude Muller	
Ferdinand Jan Ormeling (1912-2002)		Monique Pelletier (1934-2020)	
Michael P. Peterson		Ernst Spiess	

Personnes ou collectivités liées en tant que préfacier (4)

Jacques Bertin (1918-2010)		Comité français de cartographie	
Sylvie Rimbart		Lothar Zögner	


Personnes ou collectivités liées en tant que auteur du texte (3)

Association cartographique internationale. Conference internationale (20 ; 2001 ; Pékin)		Ferdinand Jan Ormeling (1912-2002)	
Hansgeorg Schlichtmann			

Personnes ou collectivités liées en tant que rédacteur (2)

Sylvie Rimbart		Lothar Zögner	
----------------	---	---------------	---

Personnes ou collectivités liées en tant que directeur de publication (1)

American congress on surveying and mapping	
--	---

Personnes ou collectivités liées en tant que traducteur (1)

Roger W. Anson



Personnes ou collectivités liées en tant que auteur ou responsable intellectuel (1)

Federal agency of geodesy and cartography. Russie



Voir aussi (8 ressources dans data.bnf.fr)

À la BnF (1)

Notice correspondante dans Catalogue général

Sur le Web (7)

Notice correspondante dans Bibliothèque nationale d'Espagne

Notice correspondante dans Fichier d'autorité intégré de la Bibliothèque nationale allemande

Notice correspondante dans IdRef

Notice correspondante dans ISNI

Notice correspondante dans Library of Congress Authorities

Notice correspondante dans VIAF

Notice correspondante dans Wikidata