

Paul Jodot (1879-1961)



Pays : **France**

Langue : **Français**

Sexe : **Masculin**

Naissance : **1879**

Mort : **1961**

Note : Géologue, explorateur scientifique. - Professeur à l'École nationale supérieure des mines, Paris (en 1953). - Collaborateur principal au Service de la carte géologique de la France (en 1953)

ISNI : **ISNI 0000 0000 5939 2839** ([Informations sur l'ISNI](#))

Paul Jodot (1879-1961) : œuvres (8 ressources dans data.bnf.fr)

Œuvres textuelles (8)

Les faunes des mollusques continentaux réparties dans le sud-est de l'Espagne entre le Miocène supérieur et le Quaternaire (1958)



Les subdivisions du Pliocène dans le nord de l'Afrique (Algérie-Maroc) d'après les faunes de mollusques continentaux (1955)





Les Pseudoceratodes du Nummulitique continental circumsaharien (1953)




Mission au Fezzân (1949) (1953)



Révision de la feuille de Clamecy au 1/80000°, région au sud de Cosne entre la Loire et le Nohain (1942) 

Observations sur le calcaire pisolithique de Vertus et du Mont-Aimé (Marne) (1922) 

Observations sur le calcaire pisolithique de Vertus et du Mont-Aimé (Marne) (1922) 

Voir plus de documents de ce genre

Personnes ou collectivités en relation avec "Paul Jodot (1879-1961)" (6 ressources dans data.bnf.fr)

Personnes ou collectivités liées en tant que auteur du texte (5)

Algérie. Service de la carte géologique (Période coloniale)



Pierre Bellair (1910-1983)



Léonce Joleaud (1880-1938)



Paul Lemoine (1878-1940)



Pierre Teilhard de Chardin (1881-1955)



Personnes ou collectivités liées en tant que éditeur scientifique (1)

Maroc. Service géologique



Voir aussi (4 ressources dans data.bnf.fr)

À la BnF (1)

Notice correspondante dans Catalogue général

Sur le Web (3)

Notice correspondante dans IdRef

Notice correspondante dans ISNI

Notice correspondante dans VIAF