

# Agence spatiale canadienne



Pays : **Canada**

Création : **01-03-1989**

ISNI : **ISNI 0000 0004 0646 4180** ([Informations sur l'ISNI](#))

Autres formes du nom : **Canada. Agence spatiale canadienne**  
**Canadian space agency** (*anglais*)

## Agence spatiale canadienne : œuvres (4 ressources dans data.bnf.fr)

### Œuvres cartographiques (2)

[Bouches-du-Rhône et ouest du Var]  
(1996)



[Bouches-du-Rhône]  
(1996)



### Non défini (2)

"Proceedings of the DASIA 2004 data systems in  
aerospace conference"  
(2004)

*avec Agence spatiale canadienne comme Éditeur scientifique*









"DASIA 2002"  
(2002)

*avec Agence spatiale canadienne comme Éditeur scientifique*




**Thèmes en relation avec Agence spatiale canadienne (6 ressources dans data.bnf.fr)**

**Lieux (6)**


Chaîne des Alpilles (Bouches-du-Rhône, France)		Étang de Berre (Bouches-du-Rhône, France)	
Département des Bouches-du-Rhône (France)		Montagne du Lubéron (France)	
Miramas (Bouches-du-Rhône, France)		Département du Var (France)	

**Personnes ou collectivités en relation avec "Agence spatiale canadienne" (2 ressources dans data.bnf.fr)**

**Personnes ou collectivités liées en tant que auteur adapté (1)**

Centre national d'études spatiales. France 

**Personnes ou collectivités liées en tant que éditeur commercial (1)**

Institut géographique national. France 

**Voir aussi (7 ressources dans data.bnf.fr)**

**À la BnF (1)**

Notice correspondante dans Catalogue général

Sur le Web (6)

---

Notice correspondante dans Dbpedia

---

---

Notice correspondante dans IdRef

---

---

Notice correspondante dans ISNI

---

---

Notice correspondante dans VIAF

---

---

Notice correspondante dans Wikidata

---

Notice correspondante dans Wikipedia Francophone