

Oxford university press. Cartographic department




Pays : **Grande-Bretagne**


Langue : **Anglais**

ISNI : **ISNI 0000 0001 1552 8316** ([Informations sur l'ISNI](#))


Oxford university press. Cartographic department : œuvres (15 ressources dans data.bnf.fr)


Œuvres cartographiques (12)


Oxford World atlas, Saul B. Cohen, Geographic editor...
prepared
(1973) 


Oxford economic atlas of the World, 4th. edition
(1972) 


"United States and Canada"
(1967) 
avec Oxford university press. Cartographic department comme Autre

Oxford Regional Economie Atlas. Africa
(1965) 

Shorter Oxford School Atlas
(1961) 

Oxford Regional Economic Atlas. The Middle East and
North Africa prepared by Economist Intelligence Unit
Limited and the Cartographic Department of the
Clarendon Press
(1960) 

N. Africa, Aden to Dakar. Scale 1 : 6 700 000 approx.
Zenithal Equal-area Projection
(1960) 

Oxford Economic Atlas of the World prepared by the
Economist Intelligence Unit and the Cartographic
Department of the Clarendon Press
(1959) 

Oxford regional economie atlas. The U.S.S.R. and eastern Europe, prepared by the Economist Intelligence Unit and the Cartographie Department of the Clarendon Press (1956)



"Oxford regional economie atlas. The U.S.S.R. and eastern Europe" (1956)



avec Oxford university press. Cartographic department comme Autre

Oxford economic atlas for Pakistan, prepared (1955)



Oxford economic atlas of the World (1954)



Euvres textuelles (2)

The United States and Canada (1986)



Oxford economic atlas of the World (1954)



Euvres mixtes (1)

"Oxford economic atlas of the world" (1978)



avec Oxford university press. Cartographic department comme Éditeur scientifique

Thèmes en relation avec Oxford university press. Cartographic department (11 ressources dans data.bnf.fr)

Lieux (8)

Afrique



Canada



États-Unis



Europe



Maghreb



Monde



Moyen-Orient



URSS (1922-1991)



Économie politique. Travail (2)

Économie politique



Géographie économique



Géographie (1)

Géographie économique



Personnes ou collectivités en relation avec "Oxford university press. Cartographic department" (11 ressources dans data.bnf.fr)

Personnes ou collectivités liées en tant que auteur du texte (5)

Peter Honorine Ady (1914-2004)



Saul Bernard Cohen



Economist intelligence unit



C.F.W.R. Gullick (19..-1981)



Oxford university press



Personnes ou collectivités liées en tant que éditeur scientifique (3)

John Doneric Chapman (1923-1995)



David Brian Jones



John C. Sherman



Personnes ou collectivités liées en tant que collaborateur (1)

Quentin H. Stanford



Personnes ou collectivités liées en tant que éditeur commercial (1)

Oxford university press



Personnes ou collectivités liées en tant que autre (1)

Oxford university press



Voir aussi (3 ressources dans data.bnf.fr)

À la BnF (1)

Notice correspondante dans Catalogue général

Sur le Web (2)

Notice correspondante dans IdRef

Notice correspondante dans VIAF