

John Harwood Andrews



Pays : **Irlande**

Langue : **Anglais**

Sexe : **Masculin**

Note : Professeur de géographie à Trinity College, Dublin

ISNI : **ISNI 0000 0001 2142 9197** ([Informations sur l'ISNI](#))

John Harwood Andrews : œuvres (11 ressources dans data.bnf.fr)

Œuvres textuelles (9)

Maps in those days, cartographic methods before 1850 (2009)



A paper landscape, the Ordnance survey in nineteenth-century Ireland (2001)



Meaning, knowledge and power in the map philosophy of J.B. Harley (1994)



Motive and method in historical cartometry (1975)




VI International conference on history of cartography, to be held at National Maritime Museum, Greenwich, England, 7-11 September 1975 (1975)



[Voir plus de documents de ce genre](#)


Œuvres mixtes (2)

Shapes of Ireland, maps and their makers, 1564-1839  (1997)

Voir plus de documents de ce genre

Documents sur John Harwood Andrews (1 ressources dans data.bnf.fr)

Livres (1)

Dublin, city and county , Dublin : Geography publ. ,  (1992) cop. 1992

Thèmes en relation avec John Harwood Andrews (3 ressources dans data.bnf.fr)

Lieux (3)



Irlande 

Île d' Irlande 

Royaume d' Irlande (-1800) 

Personnes ou collectivités en relation avec "John Harwood Andrews" (4 ressources dans data.bnf.fr)

Personnes ou collectivités liées en tant que éditeur scientifique (3)

Paul Laxton		Ordnance survey. Irlande	
Anngret Simms			

Personnes ou collectivités liées en tant que auteur du texte (1)

Brian Harley (1932-1991)	
--------------------------	---

Voir aussi (4 ressources dans data.bnf.fr)

À la BnF (1)

Notice correspondante dans Catalogue général

Sur le Web (3)

Notice correspondante dans IdRef

Notice correspondante dans ISNI

Notice correspondante dans VIAF