













Portbail (Manche, France)



Classification géographique : **Manche (Normandie, France, Europe)**

Documents sur ce lieu (35 ressources dans data.bnf.fr)




Cartes et plans (32)

Ports de la côte ouest du Cotentin	, France. Service hydrographique et océanographique de la marine, Brest : SHOM , 2022		Ports de la côte ouest du Cotentin	, France. Service hydrographique et océanographique de la marine, Brest : SHOM , 2022	
Ports de la côte ouest du Cotentin	, France. Service hydrographique et océanographique de la marine, Brest : SHOM , 2022		Ports de la côte ouest du Cotentin	, France. Service hydrographique et océanographique de la marine, Brest : SHOM , 2022	
Lindberg Plage (2017)	, Franz Mareigner, Paris : FFCO , 2017		Portbail (2013)	, Brest : Navikayak , 2013	
Les Pieux (2009)	, Institut géographique national. France, Paris : IGN , 2009		Ports de la côte ouest du Cotentin	, France. Service hydrographique et océanographique de la marine, Brest : SHOM , 2009	
Ports de la côte ouest du Cotentin	, France. Service hydrographique et océanographique de la marine, Brest : SHOM , 2009		Ports de la côte ouest du Cotentin	, France. Service hydrographique et océanographique de la marine, Brest : SHOM , 2009	
Ports de la côte ouest du Cotentin	, France. Service hydrographique et océanographique de la marine, Brest : SHOM , 2009		Ports de la côte ouest du Cotentin	, France. Service hydrographique et océanographique de la marine, Brest : EPSHOM [Établissement principal du SHOM] , 2002	

Ports de la côte ouest du Cotentin	, France. Service hydrographique et océanographique de la marine, Brest : EPSHOM [Établissement principal du SHOM] , 2002		Briquebec - Carteret (2001)	, Institut géographique national. France, Paris : IGN , [2001]	
Les Pieux (2001)	, Institut géographique national. France, Paris : IGN , 2001		Briquebec (2000)	, Institut géographique national. France, Paris : IGN , 2001	
Briquebec (2000)	, Institut géographique national. France, Paris : IGN , 2000		Ports de la côte ouest du Cotentin	, France. Service hydrographique et océanographique de la marine, Brest : EPSHOM [Établissement principal du SHOM] , 1998	
Ports de la côte ouest du Cotentin	, France. Service hydrographique et océanographique de la marine, Brest : EPSHOM [Établissement principal du SHOM] , 1998		Ports de la côte ouest du Cotentin	, France. Service hydrographique et océanographique de la marine, Brest : EPSHOM [Établissement principal du SHOM] , 1993	
Ports de la côte ouest du Cotentin	, France. Service hydrographique et océanographique de la marine, Brest : EPSHOM [Établissement principal du SHOM] , 1993		Ports de la côte ouest du Cotentin	, France. Service hydrographique et océanographique de la marine, Brest : EPSHOM [Établissement principal du SHOM] , 1993	
Ports de la côte ouest du Cotentin	, France. Service hydrographique et océanographique de la marine, Brest : EPSHOM [Établissement principal du SHOM] , 1993		Briquebec (1984)	, Institut géographique national. France, Paris : IGN , 1984	
Manche. Port-Bail. 1 : 1.000. Plan topographique régulier (1946)	, France. Ministère de la reconstruction et de l'urbanisme, France. Service du cadastre, [Paris] : Ministère de la Reconstruction et de l'Urbanisme , 1946		Portbail (1876)	, Paris : imp. Sarazin , 1876	

Havre de Portbail. Plan (1867)	, Cherbourg : imp. de Ch. Feuardent , 1867		[Carte manuscrite d'une partie de la côte occidentale du Cotentin, aux environs de Portbail] (1787)	None	
[Plan détaillé des territoires de l'actuel département de la Manche] (1764)	, [S.I.] , 1764		Plan de mielles entre Portbail e Carteret, contenant la quantité de 1690 ar. 38 p. (1764)	, [S.I.] , 1764	
Plan des mielles entre Carteret et Portbail... (1764)	None		Plan, et profils du fort de Porbaille (1754)	None	

Livres (3)

Aragon (2014)	, Christian Gury, Paris : Non lieu , DL 2014		Promenade à Port-Bail... (1993)	, Jacques Piquet, Port-Bail : Office du tourisme , 1993	
Bains de mer de Portbail (Manche)... (1897)	, Paris : imp. de G. de Malherbe , (1897)				

Publiés ou enregistrés à Portbail (Manche, France) (1 ressources dans data.bnf.fr)

Documents publiés à Portbail (Manche, France) (1)

La Petite histoire de Port-Bail (1970)	, A. Miclot, Portbail (la Mairie, 50580) : A. Miclot , 1970				
--	---	---	--	--	--

Personnes ou collectivités en relation avec Portbail (Manche, France) (11 ressources dans data.bnf.fr)

Auteurs nés à Portbail (Manche, France) (1)

Léon Bruman (1850-19..)



Personnes ou collectivités en relation à Portbail (Manche, France) (10)

Éditeur scientifique : Fédération française de course d'orientation



Collaborateur : Fédération française de la randonnée pédestre



Dessinateur : France. Service du cadastre



Auteur du texte : France. Ministère de la reconstruction et de l'urbanisme



Imprimeur : G. de Malherbe (Imprimerie)



Cartographe : Institut géographique national. France



Éditeur commercial : Institut géographique national. France



Cartographe : Franz Mareigner



Éditeur scientifique : Navikayak



Ancien possesseur : Antoine-René de Voyer d'Argenson marquis de Paulmy (1722-1787)



Voir aussi (12 ressources dans data.bnf.fr)

À la BnF (2)

Notice correspondante dans Catalogue général (Notice géographique) : Portbail (Manche, France)

Notice correspondante dans Catalogue général (Notice thématique) : Portbail (Manche, France)

Sur le Web (10)

Notice correspondante dans Dbpedia

Notice correspondante dans Base de données de lieux géographiques GeoNames

Notice correspondante dans Institut national de la statistique et des études économiques (INSEE)

Notice correspondante dans Wikidata

Notice correspondante dans IdRef

Notice correspondante dans Base de données de lieux géographiques GeoNames

Notice correspondante dans IGN

Notice correspondante dans VIAF

Notice correspondante dans Wikipedia Francophone

Notice correspondante dans VIAF