

Korinthos (Corinthie, Grèce)



Classification géographique : **Corinthie (Péloponnèse, Grèce, Europe)**

Lieux en relation (1 ressource dans data.bnf.fr)

Contenu dans (1)


Isthmes (géographie) – Grèce




Documents sur ce lieu (36 ressources dans data.bnf.fr)

Cartes et plans (24)


Peloponnes - Korinth
(2005)

, Kartographisches Anstalt 
Freytag-Berndt, Wien :
Freytag & Berndt ; [Paris] :
[diff. Cartothèque EGG] ,
[2005]


Golfe de Corinthe
(Korinthiakós Kólpos) -
Golfe de Patras (Patraïkós
Kólpos)
(2004)

, France. Service 
hydrographique et
océanographique de la
marine, Brest : EPSHOM
[Établissement principal du
SHOM] , 2004


Peloponnese
(2002)

, Grèce. Armée. Service 
géographique, Athènes :
Road editions ; [Paris] :
[diff. Cartothèque] , [2002]


Central Greece
(2002)

, Grèce. Armée. Service 
géographique, Athènes :
Road editions ; [Paris] :
[diff. Cartothèque] , [2002]


Golfe de Corinthe
(Korinthiakós Kólpos),
Golfe de Patras (Patraïkós
Kólpos)
(1995)

, France. Service 
hydrographique et
océanographique de la
marine, Brest : EPSHOM
[Établissement principal du
SHOM] , 1995






Golfe de Corinthe
(Korinthiakós Kólpos),
Golfe de Patras (Patraïkós
Kólpos)
(1992)

, France. Service 
hydrographique et
océanographique de la
marine, Brest : EPSHOM
[Établissement principal du
SHOM] , 1992

Fyllo Kórinthos (1972)	, Institute of geology and mineral exploration. Grèce, [Athína] : Institutó geologikón kai metalleftikón erevnón , 1972	Nomós Korinthías (1963)	, Office national de statistique. Grèce, [Athína] : Ethnikí statistikí ypiresía tis Elládos , 1963
Kórinthos = Korinth (1940)	, [S.n.] : General Stab des Heeres , 1940	[Cités grecques]	, C.L. Ohmann (1817-1868), Heinrich Kiepert (1818-1899), Berlin : Nicolaische Verlagsbuchhandlung, A. Effert & L. Lindtner ; London : Williams & Norgate ; Florenz ; Turin ; Rom : H. Loescher ; Paris : Haar & Steinert ; Athen : K. Wilberg ; New-York : L.W. Schmidt , 1871
[Cités grecques]	, C.L. Ohmann (1817-1868), Heinrich Kiepert (1818-1899), Berlin : Nicolaische Verlagsbuchhandlung, A. Effert & L. Lindtner ; London : Williams & Norgate ; Paris : Fr. Klincksieck ; New-York : George P. Putman & son , 1871	Der Sturm auf Corinth am 4, [S.l.] : [s.n.] , [1862] October 1862 (1862)	
Plan du Chateau et Bourg de Corinth levé géométriquement (1771)	, France. Dépôt des cartes et plans de la marine, Jacques-Nicolas Bellin (1703-1772), [Paris] : [Didot] , [ca 1771]	D'Voornaamste Fortressen van Moraea (1701)	, Justus Danckerts (1635-1701), t'Amsterdam : Justus Danckerts , [avant 1701]
Corinthus et ab eius Acropoli Prospechis (1685)	, George Wheler (1651-1724), [S.l.] : [s.n.] , [ca 1685]	Peloponnesus Hodie Moreae Regnum (1680)	, Frederick De Wit (1610-1698), [S.l.] : F. de Wit excudit , [ca 1680]
Peloponnesus Hodie Moreae Regnum (1680)	, Frederick De Wit (1610-1698), [S.l.] : F. de Wit excudit , [ca 1680]	Peloponnesus Hodie Moreae Regnum (1680)	, Frederick De Wit (1610-1698), [S.l.] : F. de Wit excudit , [ca 1680]
Peloponnesus Hodie Moreae Regnum (1680)	, Frederick De Wit (1610-1698), [S.l.] : F. de Wit excudit , [ca 1680]	Peloponnesus Hodie Moreae Regnum (1680)	, Frederick De Wit (1610-1698), [S.l.] : F. de Wit excudit , [ca 1680]

<p>Peloponnesus Hodie Moreae Regnum (1680)</p>	<p>, Frederick De Wit (1610-1698), [S.I.] : F. de Wit excudit , [ca 1680]</p>	<p></p>	<p>D'Voornaamste Fortressen van Moraea (1640)</p>	<p>, Justus Danckerts (1635-1701), t'Amsterdam : Justus Danckerts , [ca 1640]</p>	<p></p>
<p>Corinto (17..)</p>	<p>, Frederick De Wit (1610-1698), [S.I.] : [s.n.] , 17..</p>	<p></p>	<p>Korinthos (201.)</p>	<p>, [Rafina 19009] : Orama , 201.</p>	<p></p>

Livres (7)

<p>The Isthmus of Corinth (2016)</p>	<p>, David K. Pettegrew, Ann Arbor : University of Michigan press , cop. 2016</p>	<p></p>	<p>Bridge of the untiring sea (2015)</p>	<p>, Princeton (N. J.) : The American School of Classical Studies at Athens , 2015</p>	<p></p>
<p>Periǵīsis & istoría Korinthías (2011)</p>	<p>, Soñĩris Emm. Kokkoñákis, Kíato : Ekd. Isthmion , 2011. - Kíato : Ekd. Isthmion , 2011 : Ekð. Isthmion , 2011</p>	<p></p>	<p>Isthmia Volume V (1993)</p>	<p>, Timothy E. Gregory, Princeton (N.J.) : American School of classical studies at Athens , 1993</p>	<p></p>
<p>Die Griechisch-christlichen Inschriften des Peloponnes (1941)</p>	<p>, Société d'archéologie chrétienne. Athènes, Grèce, Athen : Christlich- Archäologische Gesellschaft zu Athen , 1941-</p>	<p></p>	<p>Recherches géomorphologiques dans la région qui s'étend entre l'isthme de Corinthe et Kinéta (1936)</p>	<p>, Gásparis G. Mistardís (1899-19..), [S.I.] , [1936]</p>	<p></p>
<p>Introduction. Topography. Architecture (1932)</p>	<p>, Benjamin Powell, H Ess Askew, Sarah Elizabeth Freeman [et autre(s)], Cambridge (Mass.) : published for the American school of classical studies at Athens [by] Harvard university press , 1932-1941</p>	<p></p>			

Images (4)

[203 phot. de Grèce: Corfou, Patras, Olympie, Mycènes, Epidaure, Nauplie, Corinthe, Athènes, Eleusis, Le Pirée, don du phot. Hubert Vaffier en 1892] (1892)

, Hubert Vaffier (1834-1897), Avant 1892



[106 phot. par Aymar de La Baume Pluvinel en 1890: Marseille, Cap Corse, Cythère, Siros, Crète, Mme Levanti à bord de la Tamise, Daphni, Eleusis, Canal et ville de Corinthe, Athènes, Corfou, Venise, lac de Garde et Locarno, Innsbruck et Plansee, don du phot. en 1890] (1890)

, Aymar de La Baume Pluvinel (1860-1938), 1890



[2 phot. de types de femmes de Corinthe et de Psara par P. Moraïtes, phot. à Athènes, don P.P. Potagos en 1887] (1887)

, Petros Moraïtes (1835?-1905), Avant 1887



Recueil. Vues de l'Acropole, du théâtre d'Hérode Atticus et un plan de l'Acropole des jeux isthmiques (1861)

, Charles Maurand (1824-1904), Frédéric Boissonnas (1858-1946)



Monnaies, médailles, costumes, objets (1)

Monnaie, [S.d.]



Personnes ou collectivités en relation avec Korinthos (Corinthie, Grèce) (28 ressources dans data.bnf.fr)

Personnes ou collectivités en relation à Korinthos (Corinthie, Grèce) (28)

Auteur prétendu du texte : Jacques-Nicolas Bellin (1703-1772)



Distributeur : Cartothèque EGG



Cartographe : Justus Danckerts (1635-1701)



Cartographe : Frederick De Wit (1610-1698)






Auteur du texte : Frederick De Wit (1610-1698)



Cartographe : France. Service hydrographique et océanographique de la marine



Éditeur commercial : France. Service hydrographique et océanographique de la marine 	Cartographe : France. Dépôt des cartes et plans de la marine 
Cartographe : Grèce. Armée. Service géographique 	Cartographe : Institute of geology and mineral exploration. Grèce 
Éditeur commercial : Institute of geology and mineral exploration. Grèce 	Cartographe : Kartographisches Anstalt Freytag-Berndt 
Éditeur commercial : Kartographisches Anstalt Freytag-Berndt 	Photographe : Aymar de La Baume Pluvinel (1860-1938) 
Donateur : Aymar de La Baume Pluvinel (1860-1938) 	Auteur du texte : Gásparis G. Mistardīs (1899-19..) 
Photographe : Petros Moraītes (1835?-1905) 	Cartographe : Office national de statistique. Grèce 
Éditeur scientifique : Office national de statistique. Grèce 	Éditeur commercial : Office national de statistique. Grèce 
Éditeur scientifique : Orama editions 	Donateur : Panagiotes Potagos (1839-1903) 
Éditeur commercial : Road editions. Athènes 	Imprimeur : Sociéte Didot-Bottin 
Éditeur commercial : Sociéte Didot-Bottin 	Donateur : Hubert Vaffier (1834-1897) 
Photographe : Hubert Vaffier (1834-1897) 	Cartographe : George Wheler (1651-1724) 

Voir aussi (12 ressources dans data.bnf.fr)

À la BnF (2)

Notice correspondante dans Catalogue général (Notice géographique) : Korinthos (Corinthie, Grèce)

Notice correspondante dans Catalogue général (Notice thématique) : Corinthe, Isthme de (Grèce)

Sur le Web (10)

Notice correspondante dans Référentiels d'autorités de
Biblissima

Notice correspondante dans VIAF

Notice correspondante dans Dbpedia

Notice correspondante dans Base de données de lieux
géographiques GeoNames

Notice correspondante dans Fichier d'autorité intégré de
la Bibliothèque nationale allemande

Notice correspondante dans IdRef

Notice correspondante dans Library of Congress
Authorities

Notice correspondante dans VIAF

Notice correspondante dans Wikidata

Notice correspondante dans Wikipedia Francophone