















Valdivia (Los Lagos, Chili)



Classification géographique : **Chili (Amérique)**

Documents sur ce lieu (30 ressources dans data.bnf.fr)

Cartes et plans (22)

Valdivia (1986)	, Instituto geografico militar. Chili, Santiago de Chile : Instituto geográfico militar , 1986	 	Valdivia (1950)	, Instituto geográfico militar. Argentine, Buenos Aires : Instituto geográfico militar , 1950	 
Les lacs de la province de Valdivia (2 cartes) (1862)	, Petermann, [S.l.] : [s.n.] , 1862	 	Carte de la province Valdivia (1860)	, Petermanns geographische Mitteilungen (Périodique), Rudolf Amadeus Philippi (1808-19..?), [S.l.] : [s.n.] , 1860	 
Plano del Puerto de Valdivia (1795)	None	 	[Division 5 du portefeuille 169 du Service hydrographique de la marine consacrée au port et à la baie de Valdivia] (17..)	None	 
Port de Baldivia (1764)	, Jacques-Nicolas Bellin (1703-1772), [Paris] : [J.N. Bellin] , [1764]	 	A map of the port of Baldivia with the fortifications and islands (1717)	, Herman Moll (1654?-1732), [London] : [Thomas Bowles] , [ca 1717]	 

A map of y Port of Baldivia with the Fortifications and Islands &c. Done after a New Spanish draught (1715)

, Herman Moll (1654?-1732), [S.l.] : [s.n.], ca 1715



Carte de la Mer du Sud et des costes d'Amerque [sic] et d'Asie, situées sur cette mer ; Carte de la Mer du Nord et des costes d'Amerique, d'Europe et d'Afrique, situées sur cette mer (1713)

, Nicolas de Fer (1647?-1720), Paris : J.F. Benard , 1713



[A gauche] Carte de la Mer du Sud et des Costes d'Amer[i]que et d'Asie, situées sur cette mer. (1713)

, Nicolas de Fer (1647?-1720)



Carte de la Mer du Sud et de la Mer du Nord ou se trouve les costes d'Amerique, d'Asie, d'Europe et d'Afrique situées sur ces mers (1713)

, Paris : l'Auteur, avec Privilège du Roy , 1713



A new and exact map of the Coast, countries and Islands within ye limits of ye South Sea Company, from thence through ye South Sea... (1711)

, [S.l.] : [s.n.] , [1711]



A New & Exact Map of the Coast, Countries and Islands within ye Limits of ye South Sea Company, from ye River Aranoca to Terra del Fuego, and from thence through ye South sea, to ye North Part of California & c. with a View of the General and Coasting Trade-winds And perticular Draughts of the most important Bays, Ports & c. (1710)

, Herman Moll (1654?-1732), [London] : sold by H. Moll and by I. King , [171. ?]



Port de Valdivia et ses abords depuis la pointe Galera jusqu'au rio Calle-Calle (17..)

, [S.l.] , [ca 17..]



[Côtes de Panama à Valdivia] (17..)

None



[Divers plans des ports d'Amérique du sud] (17..)





None



Plan du Port de Baldivia a la Cote du Chiluy (17..)

, Jacques Gouin (1652-1730)



Plan de la Baye de la Baldivia a la Coste du Chily... (17..)	None		Plan de la Baye de Baldivia a la Coste du Chily... (17..)	None	
Puerto de Baldivia (17..)	, L.M.		Valdivia - Osorno	, [Santiago] : Instituto geografico militar , [1946 ?]	

Livres (6)

To the shores of Chile (2019)	, University Park : The Pennsylvania State University Press , 2019		La frontera de arriba en Chile colonial (2009)	, María Ximena Urbina Carrasco, Santiago de Chile : Centro de Investigaciones Diego Barros Arana ; Valparaíso : Pontificia Universidad Católica de Valparaíso	
El habla de Valdivia urbano (1988)	, Gladys Cepeda, [Valdivia, Chile] : Fondo nacional de desarrollo científico y tecnológico , 1988		Valdivia und Osorno. Strukturelle Disparitäten und Entwicklungsprobleme in Chilenischen Mittelstätten... (1976)	, Axel Borsdorf, Tübingen : Geogr. Instituts der Universität , 1976	
El rio Valdivia. Necesidad de Canalizarlo. Valparaiso, 1886 (1886)	, Francisco Vidal Gormaz (1837-1907)		Instrucciones sobre el litoral de Valdivia, entre Punta Galera i el rio Toltén (1878)	, Francisco Vidal Gormaz (1837-1907), Santiago : [s.n.] , 1878	

Images (2)

[Chili]	, [191.]		[Chili]	, [191.]	
---------	----------	---	---------	----------	---


Publiés ou enregistrés à Valdivia (Los Lagos, Chili) (21 ressources dans data.bnf.fr)

Périodiques publiés à Valdivia (Los Lagos, Chili) (1)

Estudios filológicos (Impresa) , Valdivia (Los Lagos, Chili), 1965 



Documents publiés à Valdivia (Los Lagos, Chili) (20)



¿A dónde va la mujer? (2022) , Amanda Labarca (1886-1975), Valdivia : Universidad austral de Chile , 2022  **Diario de amor de Anahí** (2021) , Hugo Gola (1927-2015), Valdivia : Komorebi ediciones , 2021 

Luz de día (2020) , Blanca Varela (1926-2009), Valdivia : Komorebi ediciones , 2020  **Todos mis quchillos** (2019) , Andrea Alzati, Valdivia (Chili) : Komorebi , 2019 

Exterminio (2019) , Juan Manuel Silva Barandica, Valdivia (Chili) : Komorebi , 2019  **Guaitecas** (2009) , Jorge Velásquez, Valdivia : Ediciones kultrún , 2009 

Río turbio (1996) , Gonzalo Rojas (1917-2011), Valdivia : El Kultrún : Barba de Palo , 1996  **Relatos orales de Chiloé** (1989) , [Valdivia] : Facultad de filosofía y humanidades, Dirección de investigación, Universidad austral de Chile ; Santiago de Chile : Ed. Andrés Bello , 1989 

El habla de Valdivia urbano (1988) , Gladys Cepeda, [Valdivia, Chile] : Fondo nacional de desarrollo científico y tecnológico , 1988  **Toponimia indígena de las provincias de Osorno, Llanquihue y Chiloé** (1988) , Carlos Ramírez Sánchez, Valdivia, Chile : Fondo Nacional de Desarrollo Científico y Tecnológico : Universidad Austral de Chile, Dirección de Investigación , 1988 

El qawasqar (1985) , Chrístos Klairís, Valdivia : Facultad de filosofía y humanidades, Universidad austral de Chile , 1985  **Análisis de la imaginación** (1981) , Miguel Espinoza, [Valdivia, Chile] : [Universidad austral de Chile] , 1981 

La Economía de Chile Austral antes de la colonización alemana 1645-1850 (1973)	, Gabriel Guarda, Valdivia : Universidad Austral de Chile , 1973	La Economía de Chile austral antes de la colonización alemana (1973)	, Gabriel Guarda, Valdivia : Universidad austral de Chile , 1973
Atlas lingüístico-etnográfico del sur de Chile (1973)	, Valdivia : Instituto de filología de la Universidad austral de Chile : Ed. Andrés Bello , 1973	Indagaciones épicas (1969)	, Eleazar Huerta (1903-1975), Valdivia : Instituto de filología, Facultad de filosofía y letras de la Universidad austral de Chile , 1969
Atlas lingüístico-etnográfico del Sur de Chile (1968)	, Guillermo Araya, Valdivia : Instituto de filología, Universidad Austral de Chile , 1968	Anejos de Estudios filológicos (1968)	, Instituto de filología. Valdivia, Chili, Universidad austral de Chile. Facultad de filosofía y humanidades, Valdivia : Universidad austral de Chile, Facultad de filosofía y humanidades , 1968- [1985 ?]
El Arte de mandar... Principios del mando para uso de los oficiales de todo grado. Traducción... de la 2a edición francesa por Higinio Espindola,... (1918)	, André Gavet, Valdivia, imp. E. Lambert , 1918. In-16, XXVIII-202 p.	Gramática araucana, compuesta por fray Félix José de Augusta,... (1903)	, Félix José de Augusta, Valdivia : impr. de J. Lampert , 1903

Personnes ou collectivités en relation avec Valdivia (Los Lagos, Chili) (36 ressources dans data.bnf.fr)

Auteurs nés à Valdivia (Los Lagos, Chili) (7)

Pedro Araya		Jaime Luis Huenún	
Maria-Luisa Advis-Gaete (1951-2017)		Joachim Martini	

Carmen Gloria Aguayo de Sota (1929-2021)



Alamiro de Ávila Martel (1918-1990)



Antonio Barrena Lopetegui (1820-1905)



Auteurs morts à Valdivia (Los Lagos, Chili) (5)

Manfred Max-Neef (1932-2019)



Luis Oyarzún (1920-1972)



Fernando Santiván (1886-1973)



Félix José de Augusta (1860-1935)



Hendrick Brouwer (1581?-1643)



Personnes ou collectivités en relation à Valdivia (Los Lagos, Chili) (24)

Cartographe : Jacques-Nicolas Bellin (1703-1772)



Cartographe du modèle : Nicolas Berlinguero



Ancien possesseur : Roland Bonaparte (1858-1924)



Auteur du texte : Axel Borsdorf



Marchand : Thomas Bowles (1690?-1767)



Cartographe : Nicolas de Fer (1647?-1720)



Autre : Nicolas de Fer (1647?-1720)



Éditeur commercial : Nicolas de Fer (1647?-1720)



Vendeur : Frederik Muller & Cie



Cartographe : Jacques Gouin (1652-1730)



Cartographe : Instituto geografico militar. Chili



Éditeur scientifique : Instituto geografico militar. Chili



Éditeur commercial : Instituto geografico militar. Chili



Cartographe : Instituto geográfico militar. Argentine



Éditeur commercial : Instituto geográfico militar. Argentine



Libraire : John King (éditeur, 16..-17..)



Cartographe : Herman Moll (1654?-1732)



Autre : Herman Moll (1654?-1732)



Auteur du texte : Herman Moll (1654?-1732)



Libraire : Herman Moll (1654?-1732)



Auteur du texte : Petermanns geographische Mitteilungen (Périodique)



Auteur du texte : Rudolf Amadeus Philippi (1808-19..?)



Graveur : P. Starckman



Dédicataire : Louis-Alexandre de Bourbon Toulouse (comte de, 1678-1737)



Voir aussi (9 ressources dans data.bnf.fr)**À la BnF (2)**

Notice correspondante dans Catalogue général (Notice géographique) : Valdivia (Los Lagos, Chili)

Notice correspondante dans Catalogue général (Notice thématique) : Valdivia (Chili)

Sur le Web (7)

Notice correspondante dans Base de données de lieux géographiques GeoNames

Notice correspondante dans Dbpedia

Notice correspondante dans IdRef

Notice correspondante dans Library of Congress Authorities

Notice correspondante dans VIAF

Notice correspondante dans Wikidata

Notice correspondante dans Wikipedia Francophone