

# Ferdinand Richthofen (1833-1905)



- Pays : **Allemagne avant 1945**
- Langue : **Allemand**
- Sexe : **Masculin**
- Naissance : **Karlsruhe in Schlesien, Silésie (Pokój, Pologne), 05-05-1833**
- Mort : **Berlin (Allemagne), 16-10-1905**
- Note : **Géologue et voyageur, spécialiste de la Chine. - Prénoms complets : Ferdinand Paul Wilhelm**
- Domaines : **Sciences de la Terre**  
**Géographie**
- Autre forme du nom : **Ferdinand Von Richthofen (1833-1905)**
- ISNI : **ISNI 0000 0000 9282 9895 (Informations sur l'ISNI)**

## Ferdinand Richthofen (1833-1905) : œuvres (45 ressources dans data.bnf.fr)

### Œuvres textuelles (32)

Philippson (Alfred) Ferdinand von Richthofen als akademischer Lehrer. (Geog. Zeitschr., Leipzig, 1920, 9-10, p. 257-272) (1920)



Das südliche China (1912)



China... V. Band (1911)



Ferdinand v. Richthofens Vorlesungen über Allgemeine. Seidlungs- und Verkehrs géographie bearbeitet und herausgegeben von Dr. Otto Schlüter (1908)



Ferdinand von Richthofen's Tagebücher aus China, ausgewählt und herausgegeben von E. Tiessen... (1907)



Dalla Vedova (G.). Commemorazione del roziostraniero Ferdinand von Richthofen (Rendiconti della R. Accad. dei Lincei, el. di sc. fisiche... vol. XIV. sér. 5. 2 sem., fasc. II, p. 629-634) (1905)



Das Meer und die Kunde vom Meer, Rede... von Ferdinand Frhr. von Richthofen,... (1904)



Triebkräfte und Richtungen der Erdkunde im neunzehnten Jahrhundert, Rede... von Ferdinand Frhr. von Richthofen (1903)



"Veröffentlichungen des Instituts für Meereskunde und des Geographischen Instituts an der Universität Berlin" (1902-1911)

*avec Ferdinand Richthofen (1833-1905) comme Éditeur scientifique*



Ueber Gestalt und Gliederung einer Grundlinie in der Morphologie Ost-Asiens (Sitzungsber. K. pr. Akad. der Wiss. 1900, XL), 38 p. II. Gestalt U. Gliederung der ost-asiatischen Küstenbogen (Sitzungsber. K. pr. Akad. der Wiss 1900, 27 p.) (1900)



China (19..)



Schantung und seine Eingangspforte Kiautschou. Mit 3 grossen Karten ausser Texte.. (1898)



Schantung und seine Eingangspforte Kiautschou, von Ferdinand Frhr. von Richthofen... (1898)



Führer für Forschungsreisende, Anleitung zu Beobachtungen über Gegenstände der physischen Geographie und Geologie, von Ferdinand Frhr. von Richthofen (1886)



China. Ergebnisse eigener Studien. Berlin, T. 1, 1877 ; T. II, 1882 - Atlas (1ste Abth.), 1885 (1885)



Atlas von China... (1885)



China... IV (1883)



Das nördliche China (1882)



Ueber die Centralasiatischen Seiden strassen bis zum 2. Jahrh. nach J. Chr. Berlin, 1877 (1877)



China (1877)



China... (1877)



Letter on the province of Hunan. 20 to 29 febr. 1870. Shanghai, 1870 (1870)



Principles of the natural system of volcanic rocks, by F. Baron Richthofen,... (1868)



Principles of the natural system of volcanic rocks, by F. baron Richthofen,... (1868)



Die Metall-Produktion Californiens und der angrenzenden Länder (1864)



Zur geognostischen Karte der Umgegend von Predazzo, Sanct Cassian und der Seisser Alpe in Süd-Tyrol, von Ferdinand von Richthofen (1862)



Geognostische Beschreibung der Umgegend von Predazzo, Sanct Cassian und der Seisser Alpe in Süd-Tyrol, von Ferdinand Frhr. von Richthofen... (1860)



Allgemeiner Bericht über den Verlauf der deutschen Südpolar Expedition, von Erich v. Drygalski, mit Vorbemerkungen von Ferdinand Freiherr v. Richthofen und einem Anhang : Bericht über die Arbeiten der Kerguelen-Station, von Karl Luyken



Toula. (Etude critique du précédent ouvrage : China, etc)



Baron Richthofen's Letters, 1870-1872



Die Metall-produktion Californiens und der an grenzenden Länder



Zur geognostischen Karte der Umgegend von Predazzo...



### (Euvres cartographiques (11)

L'arc des Riou-Kiou (1918)



Boxer-Aufstand in China (1900)



Nordöstliches China (1900)



Boxer-Aufstand in China Kriegskarte (1900)



Provinz Shantung mit der Kiau-Tschou-Bucht und den Kohlenfeldern von Po-Shan-Hsiën (1898)



Provinz Shantung mit der Kiau-Tschou-Bucht und den Kohlenfeldern von Po-Shan-Hsiën (1898)



Karte des Nordöstlichen China (1890)



Karte der Provinz Shantung (1890)



Entwurf einer geographischen Karte der Provinz Schantung (1890)



Atlas von China. Orographische und geologische Karten von Ferdinand Freiherr von Richthofen, zu des Verfassers Werk China, Ergebnisse eigener Reisen und darauf gegründeter Studien... (1885)




Die Kiau-Tshau-Bucht (1876)



**Euvres mixtes (1)**



China (1971) 

**Manuscrits et archives (1)**

"Lettre d'envoi d'un article du baron de F. von Richthofen sur la géologie de la Chine par la Légation de France à Pékin, Pékin, 28 septembre 1871" (1871)   
*avec Ferdinand Richthofen (1833-1905) comme Auteur de lettres*


**Documents sur Ferdinand Richthofen (1833-1905) (5 ressources dans data.bnf.fr)**

**Livres (4)**

China cartographica (1983)	, Lothar Zögner, Berlin [BRD] : Kiepert , 1983 	[Recueil. Dossiers biographiques Boutillier du Retail. Documentation sur Ferdinand Freiherr von Richthofen] (1943)	, Ernst Tiessen (1871-1949), Berlin : Atlantis , 1943 (Januar) 
----------------------------	---	--	---


Ferdinand von Richthofen. Ansprachen anlässlich der Gedächtnisfeier zu seinem 100. Geburtstage an der Universität Berlin (1933)	, Berlin , [1933] 	China (19..) 	, Ferdinand Richthofen (1833-1905), Leiden : IDC , [19??]
---	---	--	---

**Images (1)**


[Ferdinand von Richthofen] , [Avant 1883] (1880) 

**Thèmes en relation avec Ferdinand Richthofen (1833-1905) (9 ressources dans data.bnf.fr)**

**Lieux (7)**

Chine		Huang He, cours d'eau (Chine)	
Province de Jiangsu (Chine)		Pékin (Chine)	
Îles Ryū-Kyū (Japon)		Province de Shandong (Chine)	
Tientsin (Tientsin, Chine)			

**Sciences de la Terre (1)**






Géologie	
----------	---

**Autres (1)**

Chine	
-------	--

**Personnes ou collectivités en relation avec "Ferdinand Richthofen (1833-1905)" (15 ressources dans data.bnf.fr)**

**Personnes ou collectivités liées en tant que auteur du texte (5)**

Armand Colin (Éditions)		Giuseppe Dalla Vedova (1834-1919)	
Fritz Frech (1861-1917)		Dietrich Reimer (1818-1899)	
Eduard Suess (1831-1914)			

**Personnes ou collectivités liées en tant que éditeur commercial (3)**

Dietrich Reimer Verlag



Klett- Perthes Verlag



Dietrich Reimer (1818-1899)



**Personnes ou collectivités liées en tant que cartographe (2)**

Ney Elias (1844-1897)



Richard Kiepert (1846-1915)



**Personnes ou collectivités liées en tant que préfacier (1)**

Erich von Drygalski (1865-1949)



**Personnes ou collectivités liées en tant que auteur adapté (1)**

Richard Kiepert (1846-1915)



**Personnes ou collectivités liées en tant que marchand (1)**

Dietrich Reimer (1818-1899)



**Personnes ou collectivités liées en tant que ancien possesseur (1)**

Roland Bonaparte (1858-1924)



**Personnes ou collectivités liées en tant que vendeur (1)**

Librairie H. Le Soudier



**Voir aussi** (10 ressources dans data.bnf.fr)

**À la BnF (1)**

.....  
Notice correspondante dans Catalogue général

**Sur le Web (9)**

.....  
Notice correspondante dans Bibliothèque nationale d'Espagne

.....  
Notice correspondante dans Fichier d'autorité intégré de la Bibliothèque nationale allemande

.....  
Notice correspondante dans ISNI

.....  
Notice correspondante dans VIAF

.....  
Notice correspondante dans Wikipedia Francophone

.....  
Notice correspondante dans Dbpedia

.....  
Notice correspondante dans IdRef

.....  
Notice correspondante dans Library of Congress Authorities

.....  
Notice correspondante dans Wikidata