

Chari, cours d'eau (République centrafricaine / Cameroun)



Classification géographique : **Afrique**

Lieux en relation (3 ressources dans data.bnf.fr)

Contenu dans (3)

Cours d'eau -- Cameroun



Cours d'eau -- République centrafricaine



Cours d'eau -- Tchad



Documents sur ce lieu (40 ressources dans data.bnf.fr)

Images (14)

Le Chari à Fort Archambault (1930)

, Albert Cintract (1872-1954)



Un vol d'aigrettes sur le Chari (1930)

, Albert Cintract (1872-1954)



Kousséry, le Logone et le Chari (1930)

, Albert Cintract (1872-1954)



[Album de la Mission Moll, 1905-1907, Congo-Cameroun] (1905)

, Eugène Brussaux (1858-1909), [1907, phot. prises entre 1905 et 1907]



Mission Saharienne 880 (1900)






, Fernand Foureau (1850-1914), Molteni



Mission Saharienne 879 (1900)

, Fernand Foureau (1850-1914), Molteni



Mission Saharienne 838 (1900)	, Fernand Foureau (1850-1914), Molteni		Mission Saharienne 839 (1900)	, Fernand Foureau (1850-1914), Molteni	
Mission Saharienne 833 (1900)	, Fernand Foureau (1850-1914), Molteni		Mission Saharienne 875 (1900)	, Fernand Foureau (1850-1914), Molteni	
Mission Saharienne 830 (1900)	, Fernand Foureau (1850-1914), Molteni		Mission Saharienne 828 (1900)	, Fernand Foureau (1850-1914), Molteni	
Mission Saharienne 821 (1900)	, Fernand Foureau (1850-1914), Molteni		Mission Saharienne 819 (1900)	, Fernand Foureau (1850-1914), Molteni	

Cartes et plans (13)

Le Lac Tchad (1986)	, Spot image, [Annemasse] : Sciences images , 1986		[Ensemble de documents photographiques et cartographiques concernant N'Djamena et sa région réalisé dans le cadre du programme LANCHAD] (1971)	, [Montrouge] : [Ecole normale supérieure - Laboratoire de géographie] , [1971-1978]	
Carte pédologique du bassin alluvionnaire du Logone et Chari, Tchad (Mission 1953-1954 J. Pias, Mission 1955-1956 J. Pias, E. Guichard, Mission 1954 J. Pias) Nord Cameroun Tchad (Mission 1949-1951 N. Leneuf, J. Pias, Mission 1953 J. Pias, Mission 1955-1956 B. Lepoutre, G. Bouteyre, Mission 1957 E. Guichard) Tchad (Mission 1950-1951 N. Leneuf, J. Pias, Mission 1953 J. Pias, Mission 1957 E. Guichard) (1962)	, R. Deruelle, Paris : Société Nouvelle de Cartographie imp. , 1962		Carte pédologique du bassin alluvionnaire du Logone et Chari, Nord Cameroun (Mission 1955-1956 J. Pias, E. Guichard) (1957)	, Jean Pias, Edmond Guichard, R. Deruelle [et autre(s)], Paris : O.R.S.T.O.M. , 1957	
Oubangui-Chari. Portions navigables des cours d'eau (1931)	, Paris : imp. de l'Institut cartographique , 1931		Logone (Région du) (1906)	, [S.l.] : [s.n.] , [1906]	

Carte du Chari (1906) , Georges Bruel (1871-1944), [Paris] : Service géographique des colonies , 1906 ⓘ

Carte du Chari. Feuille 3, Bahr-Salamat (1906) , Georges Bruel (1871-1944), [Paris] : Service géographique des colonies , 1906 ⓘ

Carte économique dressée (1902) , H. Courtet (18..-19.), Auguste Chevalier (1873-1956), Établissement géographique Erhard frères, Paris : impr. de Erhard , 1902-1904 ⓘ

[Carte du cours du Chari depuis Fort Archambault jusqu'au lac Tchad. 1 : 900 000 env. Reconnaissance (1900) , [S.l.] : [s.n.] , 1900 ⓘ

Du Congo au Lac Tchad (1891) , Paris : Le Temps , 1891 ⓘ

Central-Sudân (1885) , Richard Lüddecke (1859-1898), Bruno Domann (1854-1920), Gotha : Justus Perthes , 1885 ⓘ

Afrique équatoriale française (190.) , [S.l.] : [s.n.] , [s.d.] ⓘ

Livres (13)

Étude pédologique du bassin alluvionnaire du Logone-Chari (1954) , Henri Erhart, Noël Leneuf, Jean Pias, Paris : Office de la recherche scientifique et technique outre-mer , 1954 ⓘ

Rapport sur une mission scientifique et économique au Chari-Lac-Tchad (1905) , Auguste Chevalier (1873-1956), Paris : Impr. nationale , 1905 ⓘ

La France dans l'Afrique centrale (1903) , Octave Meynier (1874-1961), Lille : L. Danel , 1903 ⓘ

Mission saharienne Foureau-Lamy, D'Alger au Congo par le Tchad (1902) , Paris : Masson , 1902 ⓘ

Sahâra und Sûdân (1879) , Gustav Nachtigal (1834-1885), E. Groddeck (18..-18.), Leipzig : Hans Reimer, Paul Parey ; [puis] Berlin : [puis] Brockhaus , 1879-1889 ⓘ

Lotgevallen en ontdekkingen op eene reis in het noorden en midden van Afrika (1860) , Heinrich Barth (1821-1865), Hertogenbosch : Gebr. Muller , 1858-1860 ⓘ

Voyages et découvertes dans l'Afrique septentrionale et centrale (1860) , Heinrich Barth (1821-1865), Paris : A. Bohné , 1860 ⓘ

Travels and discoveries in North and Central Africa (1857) , Heinrich Barth (1821-1865), London : Longman / Brown / Green [etc.] , 1857-1858 ⓘ

Reisen und Entdeckungen in Nord- und Central-Afrika in den Jahren 1849 bis 1855 (1857) , Heinrich Barth (1821-1865), Gotha : J. Perthes , 1857



Travels and discoveries in northern and central Africa, in the years 1822, 1823 and 1824 (1831) , Dixon Denham (1768-1828), Hugh Clapperton (1788-1827), London : J. Murray , 1831



Narrative of travels and discoveries in northern and central Africa, in the years 1822, 1823 and 1824, (1828) , Hugh Clapperton (1788-1827), London : J. Murray , 1828



Voyages et découvertes dans le Nord et dans les parties centrales de l'Afrique (1826) , Dixon Denham (1768-1828), Hugh Clapperton (1788-1827), Walter Oudney (17...-1823?), Paris : Arthus Bertrand : Mongie aîné , 1826



Narrative of travels and discoveries in northern and central Africa, in the years 1822, 1823 and 1824, (1826) , Hugh Clapperton (1788-1827), London : J. Murray , 1826



Personnes ou collectivités en relation avec Chari, cours d'eau (République centrafricaine / Cameroun) (39 ressources dans data.bnf.fr)

Personnes ou collectivités en relation à Chari, cours d'eau (République centrafricaine / Cameroun) (39)

Graveur : Carl Barich (1859-1931)



Auteur du texte : Heinrich Barth (1821-1865)



Préfacier : Heinrich Barth (1821-1865)



Ancien possesseur : Roland Bonaparte (1858-1924)



Cartographe : Georges Bruel (1871-1944)



Autre : Centre national d'études spatiales. France



Auteur du texte : Auguste Chevalier (1873-1956)



Photographe : Albert Cintract (1872-1954)



Auteur du texte : Hugh Clapperton (1788-1827)



Auteur du texte : H. Courtet (18...-19..)



Auteur du texte : Dixon Denham (1768-1828)



Autre : Dixon Denham (1768-1828)




























Cartographe : Bruno Domann (1854-1920)



Auteur du texte : Établissement géographique Erhard frères



Traducteur : Jean-Baptiste-Benoît Eyriès (1767-1846) 	Auteur de la conférence : Fernand Foureau (1850-1914) 
Chef de la mission : Fernand Foureau (1850-1914) 	Photographe de l'œuvre reproduite : Fernand Foureau (1850-1914) 
Autre : Fernand Foureau (1850-1914) 	Éditeur scientifique : France. Service géographique des colonies 
Autre : Émile Gentil (1866-1914) 	Commanditaire du contenu : Émile Gentil (1866-1914) 
Cartographe : Edmond Guichard 	Éditeur scientifique : Hermann Habenicht (1844-1917) 
Graveur : Paul Ihle (lithographe, 18..-19..?) 	Éditeur commercial : Klett- Perthes Verlag 
Traducteur : Philippe de La Renaudière (1781-1845) 	Éditeur commercial : Le Temps. Paris (Périodique) 
Cartographe : Richard Lüddecke (1859-1898) 	Photographe : Molteni 
Éditeur scientifique : ORSTOM. France 	Auteur du texte : Walter Oudney (17..-1823?) 
Autre : Walter Oudney (17..-1823?) 	Autre : August Heinrich Petermann (1822-1878) 
Cartographe : Jean Pias 	Éditeur commercial : Société nouvelle de cartographie 
Auteur du texte : Spot image 	Préfacier : Jean Tilho (1875-1956) 
Auteur du matériel d'accompagnement : Hugo Wichmann (1852-1932) 	

Voir aussi (3 ressources dans data.bnf.fr)

À la BnF (2)

Notice correspondante dans Catalogue général (Notice géographique) : Chari, cours d'eau (République centrafricaine / Cameroun)

Notice correspondante dans Catalogue général (Notice thématique) : Chari (cours d'eau)

Sur le Web (1)

Notice correspondante dans Bibliothèque du Congrès