

Edward Hertslet (1824-1902)



Pays : **Grande-Bretagne**

Langue : **Anglais**

Sexe : **Masculin**

Naissance : **Westminster (GB), 03-02-1824**

Mort : **Richmond (GB), 04-08-1902**

Note : **Conservateur de la bibliothèque du Foreign Office. - Archiviste**

ISNI : **ISNI 0000 0001 0915 8363 (Informations sur l'ISNI)**

Edward Hertslet (1824-1902) : œuvres (10 ressources dans data.bnf.fr)

Œuvres textuelles (10)
















































The map of Europe by treaty, showing the various political and territorial changes which have taken place since the general peace of 1814 (1875) i

"The Foreign office list forming a complete british diplomatic and consular handbook" (1806-1965) i
avec Edward Hertslet (1824-1902) comme Éditeur scientifique

Voir plus de documents de ce genre

Thèmes en relation avec Edward Hertslet (1824-1902) (42 ressources dans data.bnf.fr)

Lieux (42)

Abyssinie (Afrique; 15.-18..)	 	Pays Afar (Afrique)	 
Afrique	 	Afrique Australe Anglaise (1888-1895)	 
Afrique Occidentale Française (1895-1958)	 	Afrique Orientale Allemande (1884-1919)	 
Afrique Orientale Anglaise (1886-1896)	 	Bénoué, cours d'eau (Cameroun / Nigeria)	 
Betchoualand (Royaume-Uni; 1885-1966)	 	Baie de Biafra (Océan Atlantique Nord)	 
Cameroun (Allemagne; 1884-1916)	 	État indépendant du Congo (Belgique; 1885-1908)	 
Congo français (1880-1888)	 	Côte de l'Or (Royaume-Uni; 1843-1956)	 
Côte d'Ivoire (France; 1891-1960)	 	Dahomey (France; 1894-1960)	 
Damaraland, région (Namibie)	 	Éthiopie	 
Gambie, cours d'eau (Guinée / Gambie)	 	Guinée Espagnole (1909-1960)	 
Guinée Française (1891-1958)	 	Liberia	 
Mozambique (Portugal; 1752-1975)	 	Niger (France; 1904-1960)	 
Districts du Niger (Royaume-Uni; 1882-1899)	 	Protectorat de la Côte du Niger (Royaume-Uni; 1893-1899)	 
Nigéria du Nord (Royaume-Uni; 1899-1914)	 	Nigéria du Sud (Royaume-Uni; 1899-1914)	 
Nyassaland (Royaume-Uni; 1891-1893)	 	Colonie d' Obock (France; 1862-1896)	 
Ouganda (Royaume-Uni; 1894-1962)	 	Rio de Oro (Espagne; 1860-1924)	 
Somalie Anglaise (1887-1960)	 	Somalie Italienne (1905-1960)	 
Soudan Anglo-Égyptien (1899-1956)	 	Soudan Égyptien (Empire Ottoman; 1821-1899)	 
Soudan Français (1890-1899)	 	République Sud-Africaine (1852-1877)	 

Sud-Ouest Africain Allemand (1884-1915)



District de Tati (Afrique du Sud)



Togo (Allemagne; 1884-1914)



Lac Turkana (Kenya)



Personnes ou collectivités en relation avec "Edward Hertslet (1824-1902)" (7 ressources dans data.bnf.fr)

Personnes ou collectivités liées en tant que cartographe (6)

Bartholomew (Firme)



Ludwig Friedrich Friederichsen (1841-1915)



Grande-Bretagne. War office



Ordnance survey. GB



G. E. Smith (lieutenant, 18..-18..)



Stanfords



Personnes ou collectivités liées en tant que continuateur (1)

Richard William Brant (1852-1934)



Voir aussi (8 ressources dans data.bnf.fr)

À la BnF (1)

Notice correspondante dans Catalogue général

Sur le Web (7)

Notice correspondante dans Bibliothèque nationale d'Espagne

Notice correspondante dans IdRef

Notice correspondante dans Library of Congress Authorities

Notice correspondante dans Wikidata

Notice correspondante dans Fichier d'autorité intégré de la Bibliothèque nationale allemande

Notice correspondante dans ISNI

Notice correspondante dans VIAF