

# Sébastien Cabot (1476-1557)



Pays : **Italie**

Sexe : **Masculin**

Naissance : **1476**

Mort : **1557**

Note : **Navigateur d'origine italienne. - Fils de Jean Cabot. - Après la découverte de Terre-Neuve et du Labrador (1497) avec son père, il explora le río de La Plata et le Paraná jusqu'au Paraguay (après 1525). - Il a réalisé une mappemonde où figurent ces découvertes. - S'établit en Angleterre**

Autres formes du nom : **Sebastiano Caboto (1476-1557) (*italien*)  
Sebastián Caboto (1476-1557) (*espagnol; castillan*)**

ISNI : **ISNI 0000 0001 1875 3631 ([Informations sur l'ISNI](#))**

## Sébastien Cabot (1476-1557) : œuvres (17 ressources dans data.bnf.fr)

### Œuvres cartographiques (12)

World map of A. D. 1544 (The Sebastian-Cabot Map) (1987)



[Fac-similé en couleur de la Mappemonde de Sébastien Cabot] (1968)



"[Reproduction photographique de la Mappemonde de Cabot, 1544]" (1952)



Reproduction photographique de la Mappemonde (1948)



*avec Sébastien Cabot (1476-1557) comme Cartographe du document reproduit*

[Amérique centrale et Amérique du Sud  
(1927)



[Reproduction photographique grandeur de l'original de  
la mappemonde de Sébastien Cabot, 1544] (1906)

Brésil  
(1900)



World map of A. D. 1544 (The Sebastian-Cabot Map) (1897)

"[Océan Atlantique nord. Reproduction grandeur de  
l'original d'une partie de la mappemonde de 1544 par  
Sébastien Cabot]"  
(1882)



[Mappemonde (1544)]

de Stanisław Piliński

*avec Sébastien Cabot (1476-1557) comme Cartographe du document  
reproduit*

[Reproduction photographique de la Mappemonde de  
Cabot, 1544, exécutée  
(1544)



[Reproduction photographique de la Mappemonde]

## **Œuvres textuelles (5)**

El veneciano Sebastián Caboto al servicio de España y  
especialmente de su proyectado viaje á los Molucas  
por el estrecho de Maga-Ilanes y al reconocimiento de  
la costa del continente hasta la gobernación de  
Pedrarias Dávila, por José Toribio Medina,...  
(1908)



The First 3 English books on America (1895)

The First Three English books on America ?  
(1887)




The First Three English books on America (1887)

A Memoir of Sebastian Cabot; with a review of the  
history of maritime discovery. Illustrated by documents  
from the Rolls, now first published  
(1831)



**Adaptations réalisées à partir des œuvres de Sébastien Cabot (1476-1557) (1 ressources dans data.bnf.fr)**


**Œuvres cartographiques (1)**


Mappemonde de Sébastien Cabot (1992), Sébastien Cabot (1476-1557), [Montreuil (93100)] : L'Arbre verdoyant, 1992 

**Documents sur Sébastien Cabot (1476-1557) (13 ressources dans data.bnf.fr)**


**Livres (7)**


Merchants and explorers (2016), Heather Dalton, Oxford : Oxford University Press, 2016 


John und Sebastian Cabot (2012), Wiesbaden : Edition Erdmann, 2012 

Memorie di un cartografo veneziano (2009), Francesco Ongaro, Milano : Corbaccio, impr. 2009 


La carta más antigua escrita en territorio uruguayo (1992), Luis Ramírez (15.-15.), Montevideo : Imp. militar, 1992 

I viaggi di Giovanni e Sebastiano Caboto (1989), Gino Barbieri (1913-1989), Gabriella Airaldi, Verona : Cassa di risparmio di Verona Vicenza Belluno e Ancona, 1989 


A memoir of Sebastian Cabot (1970), Richard Biddle (1796-1847), Freeport (N.Y.) : Books for Libraries press, 1970 

Jean et Sébastien Cabot, leur origine et leurs voyages (1968), Henry Harrisse (1829-1910), Amsterdam : B.R. Grüner, 1968 

**Documents d'archives et manuscrits (catalogue général) (1)**

Dissertation sur les voyages de Sébastien Cabot, par J. B. G. Roux de Rochelle, 2 mars 1832 (49 p.), publiée dans le "Bulletin de la Société de géographie, 1re série, 17 (1832), p. 197-217 (1832) None 


**Films, vidéos (1)**


Les voyageurs du temps (2002) , Isabelle Beauvais Gély, Paris : 5 continents [distrib.] , 2002 [D.L.] 

**Images (1)**

[Sébastien Cabot] (1883) , [Avant 1883] 

**Expositions virtuelles et ressources multimedia (3)**






L'Amérique du Sud : Planisphère (détail) 

Les Amazones du Brésil : Planisphère (détail) 

Mappemonde de Sébastien Cabot 








## Thèmes en relation avec Sébastien Cabot (1476-1557) (5 ressources dans data.bnf.fr)

### Lieux (5)


Amérique Centrale		Amérique du Sud	
Océan Atlantique Nord		Brésil	
Monde			

## Personnes ou collectivités en relation avec "Sébastien Cabot (1476-1557)" (10 ressources dans data.bnf.fr)

### Personnes ou collectivités liées en tant que auteur du texte (7)

Pietro Martire d' Anghiera (1457-1526)		Richard Biddle (1796-1847)	
Éditions Les Yeux Ouverts. Paris		Roger Hervé (1904-1997)	
José Toribio Medina (1852-1930)		Sebastian Münster (1489-1552)	
Paul Sauvanaud (1847-1934)			

### Personnes ou collectivités liées en tant que cartographe (1)

Stanisław Piliński (1839-1905)	
--------------------------------	---

### Personnes ou collectivités liées en tant que éditeur scientifique (1)

Edward Arber (1836-1912)	
--------------------------	---

**Personnes ou collectivités liées en tant que ancien possesseur (1)**

Roland Bonaparte (1858-1924)



**Voir aussi (10 ressources dans data.bnf.fr)**

**À la BnF (1)**

Notice correspondante dans Catalogue général

**Sur le Web (9)**

Notice correspondante dans Bibliothèque nationale d'Espagne

Notice correspondante dans Dbpedia

Notice correspondante dans Fichier d'autorité intégré de la Bibliothèque nationale allemande

Notice correspondante dans IdRef

Notice correspondante dans ISNI

Notice correspondante dans Library of Congress Authorities

Notice correspondante dans VIAF

Notice correspondante dans Wikidata

Notice correspondante dans Wikipedia Francophone