

Commentaire de cartes



Thème : **Commentaire de cartes**

Origine : **RAMEAU**

Domaines : **Éducation**
Géographie

Autres formes du thème : **Analyse cartographique**
Analyse de cartes
Cartes -- Analyse
Cartes -- Commentaire
Cartes, Commentaire de
Commentaire de documents cartographiques
Commentaires de cartes

Notices thématiques en relation (2 ressources dans data.bnf.fr)

Termes reliés (2)

Cartes



















Cartes -- Lecture



Documents sur ce thème (47 ressources dans data.bnf.fr)

Livres (38)

Cartes et fictions (2022)	, Roger Chartier, Paris : Collège de France éditions , DL 2022		Le commentaire de carte topographique (2022)	, Clara Loizzo, Camille Tiano, Malakoff : Armand Colin , DL 2022	
A critical companion to English Mappae mundi of the twelfth and thirteenth centuries (2019)	, Woodbridge, Suffolk ; Rochester : The Boydell Press , 2019		La dissertation et la carte en histoire, géographie et géopolitique (2019)	, Fabrice Lebourg, Paris : Ellipses , DL 2019	
Cartes célestes (2018)	, Elena Percivaldi, Kevin J. Brown, [Gennevilliers] : Ed. Prisma ; [Paris] : Geo , DL 2018		Manuel de cartes (2018)	, Jean-Louis Donnadiou, Hubert Strouk, Vincent Ortiz, Levallois-Perret : Studyrama , DL 2018	
Manuel de cartes, histoire, géographie et géopolitique du monde contemporain (2018)	, Jean-Louis Donnadiou, Hubert Strouk, Vincent Ortiz, Levallois-Perret : Studyrama , 2018		Le commentaire de carte topographique (2017)	, Clara Loizzo, Camille Tiano, Malakoff : Armand Colin , DL 2017	
Réussir l'oral de géographie aux concours agro-véto (2017)	, Claude Martinaud, Frank Paris, Paris : Dunod , DL 2017		Early Dutch maritime cartography (2017)	, Günter G. Schilder, Leiden : Brill, Hes & De Graaf , 2017	
Inkhôlable en géographie (2016)	, Alexandra Monot, Françoise Dieterich, [Paris] : Bréal , DL 2016		Helemaal van de kaart (2015)	, Antwerpen : Schoups : FelixArchief , 2015	
Réussir le commentaire de cartes et de documents géographiques aux concours agro-véto (2012)	, Frank Paris, Claude Martinaud, Paris : Dunod , DL 2012		Le commentaire de cartes à l'oral de géographie (2010)	, Nicolas Le Brazidec, Nicole Moissenet (19..-2017), Paris : Ellipses , impr. 2010	
Cartes commentées et croquis (2005)	, Patrick Pigeon, Marc Robin, [Paris] : A. Colin , DL 2005		Le commentaire de cartes et de documents géographiques (2004)	, Philippe Cadène, Paris : Belin , 2004	

Principes et méthodes du commentaire de cartes aux concours (2004)	, Jacques Defossé, Paris : Presses universitaires de France , 2004		Éléments pour la réalisation du profil et du commentaire de carte topographique (2002)	, Cédric Audebert, Pascal Saffache, [Matoury (Guyane)] : Ibis rouge éd. ; [Schoelcher (Martinique)] : Presses universitaires créoles-GEREC-F , 2002	
Commenter la carte topographique aux examens et concours (2000)	, Jacky Tiffou, Paris : A. Colin , 2000		Intercartes, histoire, 4e (1998)	, Centre régional de documentation pédagogique. Nice, Nice : Centre régional de documentation pédagogique , [1998]	
L'oeil qui pense (1998)	, Françoise Vergneault-Belmont, Paris ; Montréal ; Turin : l'Harmattan , 1998		Principes et méthodes du commentaire de cartes aux concours (1998)	, Jacques Defossé, Paris : Presses universitaires de France , 1998	
Intercartes, géographie, 4e (1998)	, Centre régional de documentation pédagogique. Nice, Nice : Centre régional de documentation pédagogique de Nice , [1998]		Initiation aux travaux pratiques de géographie (1997)	, Jean Tricart (1920-2003), Michel Rochefort (1927-2015), Sylvie Rimbart, Paris : SEDES , 1997	
La carte dans les examens et concours (1997)	, Jean-Pierre Paulet, Paris : les Éd. d'Organisation , 1997		Planovi i vedute Osijeka (1996)	, Muzej Slavonije. Osijek, Croatie, Osijek : Muzej Slavonije , 1996	
Principes et méthodes du commentaire de cartes aux concours (1996)	, Jacques Defossé, Paris : Presses universitaires de France , 1996		Initiation aux travaux pratiques de géographie (1994)	, Jean Tricart (1920-2003), Michel Rochefort (1927-2015), Sylvie Rimbart, Paris : SEDES , 1994	
La carte et le document (1993)	, Jean-Pierre Paulet, Paris : Eyrolles , 1993		Commentaire de documents géographiques de la France (1992)	, Paris : SEDES , 1992	
Kwartairgeologie (1992)	, R. Marechal (géologue), [Bruxelles] : Service géologique de Belgique , 1992		Documents et méthode pour le commentaire de cartes deuxième fascicule (1991)	, René Lhénaff, Jean-René Vanney (1930-2019), M Archambault, Paris : Masson , 1991	

<p>Documents et méthode pour le commentaire de cartes Premier fascicule (1990)</p>	<p>, René Lhénaff, Jean-René Vanney (1930-2019), M Archambault, Paris ; Milan ; Barcelone : Masson , 1990</p>	<p>Des Graphiques et des cartes (1987)</p>	<p>, Catherine Malbrel, Tours : Centre départemental de documentation pédagogique d'Indre-et-Loire , 1987</p>
---	---	---	---

<p>Map use (1986)</p>	<p>, Phillip C. Muehrcke, Madison : JP publ. , 1986</p>	<p>Analyse cartographique (1983)</p>	<p>, Jean-Jacques Naudin (géologue), Toulouse : Université de Bordeaux I, Institut de géologie du bassin d'Aquitaine , 1983</p>
------------------------------	---	---	---

<p>Documents et méthode pour le commentaire de cartes (1965)</p>	<p>, Jean-René Vanney (1930-2019), René Lhénaff, Michel Archambault, Paris : Masson et Cie , 1965-1967</p>	<p>La cartographie de Madagascar (1896)</p>	<p>, Gabriel Gravier (1827-1904), [S.l.] : Wentworth Press , 2019</p>
---	--	--	---

Documents multimédia (3)

<p>Intercartes histoire-géographie (2002)</p>	<p>, Nice : Centre régional de documentation pédagogique de l'Académie de Nice , cop. 2002</p>	<p>Les cartes de géographie 5e (1999)</p>	<p>, Paris : Éditions MDI ; Paris : distrib. Havas Éducation et référence , 1999 (cop.)</p>
--	--	--	---





<p>Les cartes de géographie Bac (1999)</p>	<p>, Paris : Éditions MDI ; Paris : distrib. Havas Éducation et référence , 1999 (cop.)</p>
---	---

Cartes et plans (3)



<p>Le Monde en cartes (2023)</p>	<p>, Matthieu Alfré, Christophe Chabert, Paris : Autrement , 2023</p>	<p>Les cartes en question (2021)</p>	<p>, Juliette Morel (économiste), Paris : Autrement , DL 2021</p>
---	---	---	---

<p>Le Monde en cartes (2019)</p>	<p>, Matthieu Alfré, Christophe Chabert, Paris : Autrement , 2019</p>
---	---

Films, vidéos (2)


<p>Au cœur des cartes (2020)</p>	<p>, Céline Ferlita, Franck Guillemain, Villejuif : CNRS, Cultures, langues, textes , 2020</p>	<p> </p>	<p>Le dessous des cartes 3 (1992)</p>	<p>, Jean-Christophe Victor (1947-2016), Guy Skornik, Gérard Martin (cinéaste) [et autre(s)], Paris : la Sept (France) [prod.] : La Sept vidéo [distrib.] , 1992 (DL)</p>	<p> </p>
----------------------------------	--	--	---------------------------------------	---	--


Documents d'archives et manuscrits (catalogue général) (1)

<p>[Louis Vivien de Saint-Martin]. Notes sur l'analyse des cartes, s.d. (113 pièces)</p>	<p>None</p>	<p> </p>
--	-------------	--





Personnes ou collectivités en relation avec le thème: "Commentaire de cartes" (74 ressources dans data.bnf.fr)

Auteur du texte (42)






<p>Matthieu Alfré</p>	<p> </p>	<p>Cédric Audebert</p>	<p> </p>
<p>Kevin J. Brown</p>	<p> </p>	<p>Philippe Cadène</p>	<p> </p>
<p>Centre régional de documentation pédagogique. Nice</p>	<p> </p>	<p>Christophe Chabert</p>	<p> </p>
<p>Roger Chartier</p>	<p> </p>	<p>Jacques Defossé</p>	<p> </p>
<p>Françoise Dieterich</p>	<p> </p>	<p>Jean-Louis Donnadiou</p>	<p> </p>
<p>Gabriel Gravier (1827-1904)</p>	<p> </p>	<p>Catherine Hofmann</p>	<p> </p>
<p>Fabrice Lebourg</p>	<p> </p>	<p>Nicolas Le Brazidec</p>	<p> </p>
<p>René Lhénaff</p>	<p> </p>	<p>Clara Loïzzo</p>	<p> </p>
<p>Catherine Malbrel</p>	<p> </p>	<p>Claude Martinaud</p>	<p> </p>

Nicole Moissenet (19..-2017)		Alexandra Monot	
Juliette Morel (économiste)		Phillip C. Muehrcke	
Muzej Slavonije. Osijek, Croatie		Jean-Jacques Naudin (géologue)	
Vincent Ortiz		Frank Paris	
Jean-Pierre Paulet		Elena Percivaldi	
Patrick Pigeon		Sylvie Rimbart	
Marc Robin		Michel Rochefort (1927-2015)	
Pascal Saffache		Günter G. Schilder	
Hubert Strouk		Camille Tiano	
Jacky Tiffou		Jean Tricart (1920-2003)	
Emmanuelle Vagnon		Jean-René Vanney (1930-2019)	
Françoise Vergneault-Belmont		Louis Vivien de Saint-Martin (1802-1896)	

Éditeur scientifique (7)

Antwerp. Felix Archief		Belgique. Service géologique	
Serge Boyer		Commission de l'atlas national. Belgique	
Sonja Gačina		Nick Millea	
Dan Terkla			

Directeur de publication (5)

Serge Boyer		Pierre Gabert (1927-2022)	
Éric Janin		Alain Metton	
Jean-Robert Pitte			

Réalisateur (5)

Philippe Baillon



Jean-Claude Bonfanti



Céline Ferlita



Franck Guillemain



Gérard Martin (cinéaste)



Collaborateur (4)

Natalie Be Bruyn



Inge Bertels



Marc Carnier



Juliana O. Muehrcke



Préfacier (2)

Émilie Aubry



Joost Depuydt



Voix parlée (1)

Elsa Granat



Producteur de vidéogrammes (1)

La Sept. France



Distributeur (1)

La Sept vidéo



Éditeur commercial (1)

La Sept vidéo



Compositeur (1)

Guy Skornik



Concepteur (1)

Jean-Christophe Victor (1947-2016)



Présentateur (1)

Jean-Christophe Victor (1947-2016)



Rédacteur (1)

R. Marechal (géologue)



Traducteur (1)

Sylvie Girard-Lagorce



Voir aussi (1 ressource dans data.bnf.fr)

À la BnF (1)

Notice correspondante dans Catalogue général