

# Deutscher Alpenverein



Pays : **Allemagne**

Langue : **Allemand**

ISNI : **ISNI 0000 0001 0940 6443 (Informations sur l'ISNI)**

Autre forme du nom : Deutscher Alpenverein. München, R.F.A.

## Deutscher Alpenverein : œuvres (13 ressources dans data.bnf.fr)

### Œuvres cartographiques (9)

Minapin (Rakaposhi Range), N.W. Karakorum.  
Herausgeber H. .J.Schneider. Foldarbeiten u.  
kartographische Auswertung...  
(1968)



Khumbu Himal (Nepal). 1 : 50 000 Trigonometrische  
Ausgangspunkte vom Survey of India  
(1968)



Khumbu Himal (Nepal). 1 : 50 000 Trigonometrische  
Ausgangspunkte vom Survey of India  
(1968)



Minapin (Rakaposhi Range), N.W.Karakorum.  
Herausgeber H. .J.Schneider. Foldarbeiten u.  
kartographische Auswertung...  
(1967)



Minapin (Rakaposhi Range), N.W.Karakorum  
(1967)



"Mahalangur Himal, Chomolonga-Mount Everest. 1 : 25 000"  
(1957)

*avec Deutscher Alpenverein comme Autre*

"Mahalangur Himal. Chomolongma. - Mount Everest. [Népal]"  
(1957)

de Erwin Schneider

avec Deutscher Alpenverein comme Éditeur scientifique



Karte der Granatspitzgruppe. 1 : 25 000  
(1943)



Cordillera de Huayhuash (Peru) 1 : 50 000  
(1941)



### Œuvres textuelles (4)

"Münchener Anden - Kundfahrt 1967. Verlauf, wissenschaftliche und bergsteigerische Ergebnisse"  
(1969)

avec Deutscher Alpenverein comme Éditeur scientifique



"Münchener Hindukusch-Kundfahrt 1963, Verlauf, wissenschaftliche und bergsteigerische Ergebnisse"  
(1964)

avec Deutscher Alpenverein comme Éditeur scientifique



"Zeitschrift des Deutschen Alpenvereins"  
(1870-1941)

avec Deutscher Alpenverein comme Auteur du texte



"Khumbu himal"

avec Deutscher Alpenverein comme Collaborateur



## Thèmes en relation avec Deutscher Alpenverein (8 ressources dans data.bnf.fr)

### Lieux (6)

Cordillère des Andes



Everest, mont (Chine / Népal)



Huayhuash, monts (Pérou)



Khumbu, glacier (Est, Népal)



Khwaja Muhammad, massif (Afghanistan)



Pérou



### Sports et jeux (1)

Alpinisme





Autres (1)





Piétons  

**Personnes ou collectivités en relation avec "Deutscher Alpenverein" (14 ressources dans data.bnf.fr)**

Personnes ou collectivités liées en tant que auteur du texte (7)

- |  |   |
|--|---|
| Autriche. Bundesamt für Eich-und Vermessungswesen                    | Deutsche Forschungsgemeinschaft           |
| Institut für Angewandte Geodäsie. Francfort-sur-le-Main, Allemagne   | Kartographisches Anstalt Freytag-Berndt   |
| Hans Kinzl (1898-1979)     | Österreichischer Alpenverein              |
| Erwin Schneider (1906-1987)    |   |



Personnes ou collectivités liées en tant que éditeur scientifique (2)

- |   |  |
|---|--|
| Deutsche Forschungsgemeinschaft   | Österreichischer Alpenverein   |
|---|--|

Personnes ou collectivités liées en tant que autre (2)

- |   |   |
|---|---|
| Deutsche Forschungsgemeinschaft   | Kartographisches Anstalt Freytag-Berndt   |
|---|---|

Personnes ou collectivités liées en tant que cartographe (1)

Erwin Schneider (1906-1987)  

**Personnes ou collectivités liées en tant que collaborateur (1)**

Österreichischer Alpenverein



**Personnes ou collectivités liées en tant que éditeur commercial (1)**

Kartographisches Anstalt Freytag-Berndt



**Voir aussi (3 ressources dans data.bnf.fr)**

**À la BnF (1)**

Notice correspondante dans Catalogue général

**Sur le Web (2)**

Notice correspondante dans IdRef

Notice correspondante dans VIAF