

Alphonse-Marie-Ferdinand Rouire (1855-1917)



Pays : **France**

Langue : **Français**

Sexe : **Masculin**

Naissance : **Montpellier, 14-01-1855**

Mort : **Paris, 13-07-1917**

Note : **Médecin militaire. - Essayiste. - Chevalier de la Légion d'honneur (1889)**

Autres formes du nom : **Ferdinand Rouire (1855-1917)**
Dr Rouire (1855-1917)

ISNI : **ISNI 0000 0000 8080 0630 (Informations sur l'ISNI)**

Alphonse-Marie-Ferdinand Rouire (1855-1917) : œuvres (16 ressources dans data.bnf.fr)

Œuvres textuelles (16)

La transformation de la Chine
(1910)



La rivalité anglo-russe au XIXe siècle en Asie, golfe persique, frontières de l'Inde
(1908)



L'Afrique aux Européens, les colonies de l'Europe en Afrique, la conquête, le partage, l'avenir
(1907)



Guide pratique du colon et du soldat à Madagascar
(1895)



Une page de l'histoire des guerres puniques : bataille entre Xantippe et Régulus
(1888)



La découverte du bassin hydrographique de la Tunisie centrale et l'emplacement de l'ancien lac Triton (ancienne mer intérieure d'Afrique)
(1887)



Sur la géographie du littoral de la Tunisie centrale (1886)



L'Emplacement de la mer intérieure d'Afrique (1884)



Situation géographique comparée du lac Triton et des Syrtes (1884)



Historique de la découverte du bassin hydrographique de la Tunisie centrale et de son identification à l'ancien bassin du Triton



Voir plus de documents de ce genre

Documents sur Alphonse-Marie-Ferdinand Rouire (1855-1917) (8 ressources dans data.bnf.fr)

Documents d'archives et manuscrits (catalogue général) (7)

[A. Du Paty de Clam]. None
Lettre sur le sud-tunisien, plus particulièrement sur les guerres puniques et réfutation d'assertions de Rouire, Sfax, 4 mai 1888 (1888)



[A. Du Paty de Clam]. None
"Assimilation des régions centrales et méridionales de la Tunisie au steppe barabine des rives de l'Obi (Asie) et réfutation, tirée de cette étude, du système Rouire qui place le désert de Lybie (sic) immédiatement après l'oued Zéroud", 1886 (11 p. et 2 croquis) (1886)






[A. Du Paty de Clam]. "Mer intérieure africaine. Preuve nouvelle de l'erreur du système Rouire, tirée de la seule étude des villes portant le nom de Néapolis et situées sur la côte qui s'étend entre Carthage et les Hespérides", 1886 (11 p., croquis) (1886)




[A. Du Paty de Clam]. None
"Explication des textes de Ptolémée sur lesquels M. Rouire veut appuyer son système de mer intérieure", 1885 (25 p.) (1885)



<p>[A. Du Paty de Clam]. "Complément de l'étude des textes de Ptolémée concernant la mer intérieure africaine (ethnographie et épigraphie)", 1885 (23 p.) (1885)</p>	<p>None</p>		<p>[A. Du Paty de Clam]. "Réponse à une note de la "Revue géographique internationale" sur M. Roudaire et réfutation nouvelle du système de mer intérieur de M. Rouire", 1885 (17 p.) (1885)</p>	<p>None</p>	
--	-------------	---	--	-------------	---

<p>[A. Du Paty de Clam]. "Réponse à la note de M. Rouire en date du 6 février 1885", au sujet de l'emplacement du Lac Triton cité par les géographes grecs, lié au projet de mer intérieure de Roudaire, en Tunisie, 1885 (24 p. et 2 croquis) (1885)</p>	<p>None</p>	
---	-------------	---

Images (1)

<p>[100 phot. de Tunisie par H. Vaffier, dans le cadre de la Mission scientifique et artistique de Tunisie du Dr Rouire et de H. Vaffier en 1885. Don Vaffier en 1886] (1885)</p>	<p>, Hubert Vaffier (1834-1897), 1885</p>	
---	---	--

Thèmes en relation avec Alphonse-Marie-Ferdinand Rouire (1855-1917) (2 ressources dans data.bnf.fr)

Lieux (2)





<p>Chine</p>		<p>île de Madagascar</p>	
--------------	---	--------------------------	---

Personnes ou collectivités en relation avec "Alphonse-Marie-Ferdinand Rouire (1855-1917)"
(10 ressources dans data.bnf.fr)

Personnes ou collectivités liées en tant que auteur du texte (5)

Association française pour l'avancement des sciences. Congrès (013 ; 1884 ; Blois) 	Paul Combes (1856-1909) 
Antoine Du Paty de Clam (1856-1929) 	Émile-Félix Gautier (1864-1940) 
Antony Jully (1862-1907) 	

Personnes ou collectivités liées en tant que auteur du commentaire (4)

Ernest Cosson (1819-1890) 	Napoléon Doumet-Adanson (1834-1897) 
Aristide Letourneux (1820-1891) 	Georges Rolland (1852-1910) 

Personnes ou collectivités liées en tant que éditeur scientifique (1)

Société de géographie. Lyon 

Voir aussi (8 ressources dans data.bnf.fr)

À la BnF (1)

Notice correspondante dans Catalogue général

Sur le Web (7)

.....
Notice correspondante dans Fichier d'autorité intégré de
la Bibliothèque nationale allemande

.....
Notice correspondante dans IdRef

.....
Notice correspondante dans ISNI

.....
Notice correspondante dans Library of Congress
Authorities

.....
Notice correspondante dans data.persee.fr

.....
Notice correspondante dans VIAF

.....
Notice correspondante dans Wikidata