

Edmond Caron (1857-1917)



Pays : **France**

Langue : **Français**

Sexe : **Masculin**

Naissance : **Quimper (Finistère), 12-07-1857**

Mort : **Toulon (Var), 02-06-1917**

Note : **Lieutenant de vaisseau. - Entra à l'Ecole navale en 1874. Au Soudan affecté à la flotille du Niger. En 1887 partit en expédition pour Tombouctou qu'il atteignit presque. Cette mission permit de corriger les cartes de Caillié, Barth et Mage. A son retour en France travailla au Service hydrographique de la Marine où il établit l'Atlas du Haut-Niger (21 f.)**

Autre forme du nom : **Jules-Edmond Caron (1857-1917)**

ISNI : **ISNI 0000 0000 5957 2311 (Informations sur l'ISNI)**

Edmond Caron (1857-1917) : œuvres (5 ressources dans data.bnf.fr)

Œuvres textuelles (5)

Notice sur le cours du Niger entre Manambugu et Timbuktu (1889)





La marine au Niger (1888)



Voir plus de documents de ce genre



Adaptations réalisées à partir des œuvres de Edmond Caron (1857-1917) (1 ressources dans data.bnf.fr)

Œuvres cartographiques (1)



Carte de la région de Tombouctou au 1/500 000e (1895) , Émile Hourst (1864-1940),  
Edmond Caron (1857-1917), René Bluzet (1871-1915) [et autre(s)], [Paris] : Société de géographie , 1895

Documents sur Edmond Caron (1857-1917) (2 ressources dans data.bnf.fr)

Livres (1)

[Recueil. Dossiers biographiques Boutillier du Retail. Documentation sur Edmond Caron] (1939) , Paris : Le journal , 1939   (14 août)

Images (1)

[Jules Edmond Caron] (1888) , Joseph Villard (1838-1898), [Avant 1888]  







Thèmes en relation avec Edmond Caron (1857-1917) (10 ressources dans data.bnf.fr)

Lieux (10)






Bandiagara (Mopti, Mali)		Pays du Bélé Dougou (Afrique)	
Lac Débo (Mopti, Mali)		Pays des Foulbés (Afrique)	
Royaume du Macina (Afrique)		Niger, cours d'eau (Guinée / Nigeria)	
Empire Toucouleur de Ségou (Afrique; 1852-1891)		Pays de Ségou (Afrique)	
Soudan Français (1890-1899)		Tombouctou (Tombouctou, Mali)	

Personnes ou collectivités en relation avec "Edmond Caron (1857-1917)" (20 ressources dans data.bnf.fr)

Personnes ou collectivités liées en tant que auteur adapté (6)

Heinrich Barth (1821-1865)		René Caillié (1799-1838)	
Joseph-Simon Gallieni (1849-1916)		Paul Lefort (1860-1902)	
Fernand Quiquandon (1857-1938)		Louis Tautain (1855-1905)	

Personnes ou collectivités liées en tant que auteur du texte (5)

Établissement géographique Erhard frères		Joseph-Simon Gallieni (1849-1916)	
Jules-André-Arthur Hansen (1849-1931)		Paul Lefort (1860-1902)	
Société de géographie. France			

Personnes ou collectivités liées en tant que cartographe (3)

René Bluzet (1871-1915)



Émile Hourst (1864-1940)



Paul Lefort (1860-1902)

**Personnes ou collectivités liées en tant que éditeur scientifique (2)**

France. Ministère des colonies



Société de géographie. France

**Personnes ou collectivités liées en tant que dessinateur (1)**

Paul Lefort (1860-1902)

**Personnes ou collectivités liées en tant que graveur (1)**

Établissement géographique Erhard frères

**Personnes ou collectivités liées en tant que ancien possesseur (1)**

Roland Bonaparte (1858-1924)

**Personnes ou collectivités liées en tant que donateur (1)**

France. Ministère des colonies



Voir aussi (8 ressources dans data.bnf.fr)

À la BnF (1)

.....
Notice correspondante dans Catalogue général

Sur le Web (7)

.....
Notice correspondante dans Dbpedia

.....
Notice correspondante dans IdRef

.....
Notice correspondante dans ISNI

.....
Notice correspondante dans Library of Congress Authorities

.....
Notice correspondante dans VIAF

.....
Notice correspondante dans Wikidata

.....
Notice correspondante dans Wikipedia Francophone