

# André Pégorier



Pays : **France**

Langue : **Français**

Sexe : **Masculin**

Note : **Ingénieur en chef géographe (1997)**

ISNI : **ISNI 0000 0000 0210 7056** ([Informations sur l'ISNI](#))

## André Pégorier : œuvres (4 ressources dans data.bnf.fr)

### Œuvres textuelles (4)

Glossaire des termes dialecticaux permettant le sens d'un grand nombre de toponymes de la nouvelle carte de France (1963) i



[Voir plus de documents de ce genre](#)

## Thèmes en relation avec André Pégorier (4 ressources dans data.bnf.fr)

### Lieux (1)

France  

### Langues (1)

Français (langue) -- Dialectes  

### Linguistique générale (1)

Toponymie  

### Géographie (1)



Toponymie  

## Personnes ou collectivités en relation avec "André Pégorier" (2 ressources dans data.bnf.fr)

### Personnes ou collectivités liées en tant que auteur du texte (1)

Sylvie Lejeune  

### Personnes ou collectivités liées en tant que éditeur scientifique (1)

Institut géographique national. Commission de toponymie. France  

**Voir aussi** (8 ressources dans data.bnf.fr)

**À la BnF (1)**

.....  
Notice correspondante dans Catalogue général

**Sur le Web (7)**

.....  
Notice correspondante dans Dbpedia

.....  
Notice correspondante dans IdRef

.....  
Notice correspondante dans ISNI

.....  
Notice correspondante dans data.persee.fr

.....  
Notice correspondante dans VIAF

.....  
Notice correspondante dans Wikidata

.....  
Notice correspondante dans Wikipedia Francophone