

# Luceram (Alpes-Maritimes, France)



































Classification géographique : **Alpes-Maritimes (Provence-Alpes-Côte-d'Azur, France, Europe)**

## Documents sur ce lieu (67 ressources dans data.bnf.fr)

### Images (54)

9/7/33, Tour de France, Trueba, 1er au col de Braus (1933)	None	 	9/7/33, Tour de France, [passage au] refuge du col de Braus (1933)	None	 
Montagne de Saint-Michel (vue d'ensemble) (1927)	, Maurice Fournier	 	Série de Lucéram (vue d'ensemble prise du canton de Saint-Michel) (1910)	, Charles Nègre	 
Série de Lucéram (vue d'ensemble prise du canton de Saint-Michel) (1910)	, Charles Nègre	 	Canton de Saint-Michel (reboisement de 1892 en pins noirs) (1910)	, Charles Nègre	 
Ravin de Saint-Michel (berges du ravin fixées) (1910)	, Charles Nègre	 	Ravin du Mur (vue d'ensemble prise de la route de Peira-Cava) (1910)	, Charles Nègre	 

Col de Saint-Roche et cime de Tournet (vues d'ensemble) (1910)	, Charles Nègre	 	Col de Saint-Roche et cime de Tournet (vues d'ensemble) (1910)	, Charles Nègre	 
Ravin du Mur (vue d'ensemble prise de la route de Peira-Cava) (1910)	, Charles Nègre	 	Canton de Saint-Michel (reboisement de 1892 en pins sylvestres et pins noirs) (1909)	, Dinner	 
[Voyages et loisirs d'une famille parisienne] (1904)	, 1904-1905	 	ravin de Robestine (barrage construit en 1902) (1902)	, Hallauer	 
ravin de Robestine (berge sur la rive droite à l'endroit où un barrage a été construit en 1902) (1902)	, Hallauer	 	Canton de Saint-Michel (reboisement de 1892 en pins sylvestres et pins noirs) (1902)	, Hallauer	 
Ravin de Robestine (emplacement d'un ouvrage en maçonnerie pour 1902) (1901)	, Joseph de Brun	 	ravin de Robestine (seuils rustiques construits en 1896-1897) (1901)	, Joseph de Brun	 
[Recueil. Photographies. Vues de Lucéram] (1900)	, [1900-1968]	 	Torrent du Paillon (vue générale de la montagne Saint-Michel où le Paillon de lucéram prend sa source) (1899)	, Joseph de Brun	 
Torrent du Paillon (plantations de pins noirs d'autriche) (1899)	, Joseph de Brun	 	Torrent du Paillon (bassin de réception de la branche orientale du Paillon) (1899)	, Joseph de Brun	 
Torrent de la Pinéa (bassin de réception) (1899)	, Joseph de Brun	 	Torrent de la Pinéa (pentes fixées dans le bassin de réception par des seuils de mottes de gazon, des plantations de pins noirs et pins sylvestres sur les atterrissements obtenus) (1899)	, Joseph de Brun	 

<p>Torrent de la Pinéa (bassin de réception) (1899)</p>		<p>Torrent du Paillon (versant rive gauche du torrent et plateau au-dessus de lucéram reboisé en 1899 en semis de glands et plantations de résineux, garnissages et banquettes de gazon sur les pentes) (1899)</p>	
<p>Ravin du Lac (point de départ d'un éboulement survenu en novembre 1896 sur la berge gauche) (1897)</p>		<p>Ravin du Lac (point de départ d'un éboulement survenu en novembre 1896 sur la berge gauche) (1897)</p>	
<p>Ravin du Lac (point de départ d'un éboulement survenu en novembre 1896 sur la berge gauche) (1897)</p>		<p>Ravin de Réveire (sections c et k) (1886)</p>	
<p>Ravin de Réveire (sections c et k) (1886)</p>		<p>Ravin de Réveire (sections c et k) (1886)</p>	
<p>Ravin de Réveire (sections c et k) (1886)</p>		<p>Section k (emplacement de la future pépinière) (1886)</p>	
<p>Section k (emplacement de la future pépinière) (1886)</p>		<p>Section k (emplacement de la future pépinière) (1886)</p>	
<p>Ravin de Roussillon (section k) (1886)</p>		<p>Ravin de Roussillon (section k) (1886)</p>	
<p>Ravin de Roussillon (section k) (1886)</p>		<p>Torrent de la Pinéa (vues panoramiques) (1886)</p>	
<p>Torrent de la Pinéa (vues panoramiques) (1886)</p>		<p>Torrent de la Pinéa (vues panoramiques) (1886)</p>	

Torrent de la Pinéa (vues panoramiques) (1886) , Marie Gabriel Léon Champsaur (1858-1943) ⓘ

Torrent de la Pinéa (vues panoramiques) (1886) , Marie Gabriel Léon Champsaur (1858-1943) ⓘ

Torrent de la Pinéa (vues panoramiques) (1886) , Marie Gabriel Léon Champsaur (1858-1943) ⓘ

Torrent du Paillon (bassin de réception à la source du torrent) (1886) , Marie Gabriel Léon Champsaur (1858-1943) ⓘ

Torrent du Paillon (bassin de réception à la source du torrent) (1886) , Marie Gabriel Léon Champsaur (1858-1943) ⓘ

Torrent du Paillon (bassin de réception à la source du torrent) (1886) , Marie Gabriel Léon Champsaur (1858-1943) ⓘ

Section I (vue des Escaillons et de la route des cañons) (1886) , Marie Gabriel Léon Champsaur (1858-1943) ⓘ

Section I (vue des Escaillons et de la route des cañons) (1886) , Marie Gabriel Léon Champsaur (1858-1943) ⓘ

Section I (vue des Escaillons et de la route des cañons) (1886) , Marie Gabriel Léon Champsaur (1858-1943) ⓘ

Torrent du Paillon (rive droite) (1886) , Marie Gabriel Léon Champsaur (1858-1943) ⓘ

Torrent du Paillon (rive droite) (1886) , Marie Gabriel Léon Champsaur (1858-1943) ⓘ

Torrent du Paillon (rive droite) (1886) , Marie Gabriel Léon Champsaur (1858-1943) ⓘ

## Livres (8)

Lucéram, Alpes-Maritimes (2018) , Bonaventure Salvetti (1858-1942?), Nice : Serre éditeur , 2018 ⓘ

Les crèches de Lucéram (2012) , Christiane Ricort, Michel Willemin, Nice : Serre , impr. 2012 ⓘ

Lucéram, Peïra-Cava (2007) , Christiane Ricort, [Lucéram] : la Maison de pays de Lucéram , impr. 2007 ⓘ

Les crèches de Lucéram (2004) , Christiane Ricort, Michel Willemin, Nice : Serre , 2004 ⓘ

Les chapelles peintes de Lucéram (2001) , Michel Willemin, Nice : Serre , 2001 ⓘ

Lucéram, Alpes-Maritimes (2000) , Bonaventure Salvetti (1858-1942?), Nice : Alandis , 2000 ⓘ

Les crèches de Lucéram (1999) , Christiane Ricort, Michel Willemin, Nice : Serre , 1999 ⓘ

Lucéram (1998) , Nice : Serre , 1998 ⓘ

### Cartes et plans (5)

Vallées de la Bévéra et des Paillons (2011), Institut géographique national. France, Paris : IGN , 2011



Cartes des sentiers de randonnées (2005)

, Institut géographique national. France, [Contes] : Pays des Paillons , 2005



Vallées de la Bévéra et des Paillons (2002), Institut géographique national. France, Paris : IGN , 2002



Menton (2001)

, Institut géographique national. France, Paris : IGN , 2001



Menton (2001), Institut géographique national. France, Paris : IGN , 2001



## Personnes ou collectivités en relation avec Luceram (Alpes-Maritimes, France) (5 ressources dans data.bnf.fr)

### Personnes ou collectivités en relation à Luceram (Alpes-Maritimes, France) (5)

Collaborateur : Alpes-Maritimes. Conseil général



Collaborateur : Fédération française de la randonnée pédestre



Cartographe : Institut géographique national. France



Éditeur commercial : Institut géographique national. France



Collaborateur : Parc national du Mercantour



## Voir aussi (11 ressources dans data.bnf.fr)

### À la BnF (2)

Notice correspondante dans Catalogue général (Notice géographique) : Luceram (Alpes-Maritimes, France)

Notice correspondante dans Catalogue général (Notice thématique) : Lucéram (Alpes-Maritimes, France)

**Sur le Web (9)**

---

Notice correspondante dans Base de données de lieux géographiques GeoNames

---

Notice correspondante dans Dbpedia

---

Notice correspondante dans IdRef

---

Notice correspondante dans VIAF

---

Notice correspondante dans Wikipedia Francophone

---

Notice correspondante dans IGN

---

Notice correspondante dans Base de données de lieux géographiques GeoNames

---

Notice correspondante dans Institut national de la statistique et des études économiques (INSEE)

---

Notice correspondante dans Wikidata