

Ile de l' Ascension (Royaume-Uni)



Classification géographique : **Île de l'Ascension (Royaume-Uni) (Afrique)**

Lieux en relation (2 ressources dans data.bnf.fr)

Contenu dans (2)

Atlantique, Îles de l'



Îles -- Sainte-Hélène



Documents sur ce lieu (32 ressources dans data.bnf.fr)

Cartes et plans (28)

St Helena & dependencies (2011) , Gizimap (Firme), Budapest 25 1279 : GiziMap , 2011



St Helena and dependencies, British Overseas Territories, 1:35 000 (2011)

, Gizimap (Firme), Budapest : Gizi Map , 2011

















Île de l'Ascension (1995) , France. Service hydrographique et océanographique de la marine, Brest : EPSHOM [Établissement principal du SHOM] , 1995



Approches des îles de Sainte-Hélène et de l'Ascension

, France. Service hydrographique et océanographique de la marine, Brest : EPSHOM [Établissement principal du SHOM] , 1995



De Luanda à Walvis Bay : île de l'Ascension - île de Sainte-Hélène (1988)	, France. Service hydrographique et océanographique de la marine, Brest : EPSHOM [Établissement principal du SHOM], 1988		Political map of Africa (1899)	, John George Bartholomew (1860-1920), Edinburgh : J. Bartholomew & c. : Edinburgh geographical institute, [1899]	
Island of Ascension (1899)	, G.A. Bedford (18..-18..), London : Published according to Act of Parliament at the Hydrographic Office of the Admiralty Jan.y 31.st 1845. Sold by J.D. Potter, ... , 1899		Carte générale de l'Afrique (1891)	, Paris : E. Andriveau- Goujon , 1891	
Carte générale de l'Afrique... (1890)	, Eugène Andriveau-Goujon  (1832-1897), Paris : E. Andriveau-Goujon , 1890		Ile de l'Ascension (1886)	, Richard de Régnauld de Lannoy de Bissy (1844-1906), [Paris] : Dépôt de la guerre, tirage de février 1886	
Ile de l'Ascension (1885)	, Richard de Régnauld de Lannoy de Bissy (1844-1906), [Paris] : Dépôt de la guerre, tirage de janvier 1885		Aut. VI. A part of the island of Ascension with remarks on its geognosu (Flate III) Bu daptaln Prosort Camp- bell,... (1826)		
[Division 4 du portefeuille 121 du Service hydrographique de la marine consacrée à l'île de l'Ascension] (16..)	, 1795		The island of Trinidad (1781)	, John Seller (16..-1697), Edmond Halley (1656-1742), [London] : by A. Dalrymple , 1781	
Ascension (1781)	, Charles Chapman (16..-17..?), Carl Gustav Ekeberg (1716-1784), [London] : by A. Dalrymple , 1781		Partie de l'Isle de l'Ascension ou relachent les vaisseaux à leur retour des Indes pour prendre les tortues (1770)	, [S.I.] : [s.n.] , [1770]	
Isle de l'Ascension sous le 8° Degré de Latitude Sud. Tirée du Linscot (1720)	, [S.I.] : [s.n.] , [ca 1720]		Amérique (1709)	, Jean-Baptiste d' Anville (1697-1782), Jean-Denis Barbié Du Bocage (1760-1825)	

Description de l'univers contenant les differents systemes du monde les cartes generales & particulieres de la geographie ancienne & moderne: les plans & profils des principales villes & des autres lieux plus considerables de la Terre; avec les portraits des souverains qui y commandent, leurs blasons, titres & livrées: et les moeurs, religions, gouvernemens & divers habillemens de chaque nation. Dediée au Roy. Par Allain Manesson Mallet maistre de mathematiques des pages de la petite escurie de sa Majesté, cy devant ingenieur & sergent major d'artillerie en Portugal. Tome premier

, Allain Manesson-Mallet (1630-1706), A Paris : chez Denys Thierry , M.DC.LXXXIII. Avec privilege du Roy



Vera effigies et delineatio Insulae Ascensio nuncupate sitae in altitudine 8 graduum adaustrium linea aequinoctialis. Warhaftige Conterfactur und furbildung der Insel ASCENSION, so da ligt under dem 8 grad in Suden (1601)

, [Francfort sur le Main : Matthaeus Becker , 1601]



Carte des costes de l'Afrique où est compris une partie de Guinée, le royaume de Bénin, l'isle de St Thomas etc ... (1600)

, À Amsterdam : chez Pierre Mortier , [16..]



Typus orarum maritimarum , [S.l.] : [s.n.] , [16..] Guineae, Manicongo & Angolae ultra promontorium Bonae spei usqz ; cum omnib, portubus, Insulis, Scopulis, pulivinis & Vadis, Veraq 3 latitudinie Oceani Aethiopici, ab ortu in occasum ad Fernambucum & Promont : S. Augustini in ora Brasiliensi (1600)







Ilha da Ascensao (1600)

, [S.l.] : [s.n.] , [16..]





Vera effigies et delineatio insulae, Ascensio nuncupatae... (1599)




<p>Vera effigies et delineatio Insulae, Ascensio nuncupatae, sitae in altitudine 8 graduum, ad austrum lineae aequinoctialis (1596)</p>	<p>, Jan Huyghen van Linschoten (1563-1611), [S.l.] : [s.n.] , [ca 1596]</p>		<p>Typus orarum maritimarum Guineae, Manicongo, & Angolae ultra promontorium Bonae spei usq. ; cum omnib, portubus, Insulis, Scopulis, pulivinis, & Vadis, veraq. latitudine Oceani Aethiopici, ab ortu in occasum ad Fernambucum & Promont : S. Augustini in ora Brasiliensi, [...] (1596)</p>	<p>, Arnold Florent Van Langren (1580-1644), [S.l.] : [s.n.] , [ca 1596]</p>	
<p>[Le Grand Insulaire et Pilotage d'André Thevet Cosmographe du Roy. Dans lequel sont contenus plusieurs plants d'Isles habitées et deshabetées et descriptions dicelles]</p>	<p>, André Thevet (1516-1592), [S. l.] : [s.n.] , [ca 1586]</p>		<p>[Le Grand Insulaire et Pilotage d'André Thevet Cosmographe du Roy. Dans lequel sont contenus plusieurs plants d'Isles habitées et deshabetées et descriptions dicelles]</p>	<p>, André Thevet (1516-1592), [S. l.] : [s.n.] , [ca 1586]</p>	


Livres (2)

<p>Een Hollandse Robinson Crusoë (2002)</p>	<p>, Michiel Koolbergen (1953-2002), Leendert Hasenbosch (1695?-1725), Leiden : Menken, Kasander & Wigman , 2002</p>		<p>St. Helena, Ascension and Tristan da Cunha (1997)</p>	<p>, Alan Edwin Day, Oxford ; Santa Barbara (Calif.) ; Denver (Colo.) : Clio press , cop. 1997</p>	
---	--	--	--	--	--

Documents d'archives et manuscrits (catalogue général) (1)


<p>[Séismes]. Atlantique Sud, Ascension, Sainte-Hélène, Tristan da Cunha (dossier 61) (1905)</p>	<p>None</p>	
--	-------------	---

Images (1)

[125 phot. d'Ascension, Sainte-Hélène, du Cap, de Bulawayo, du Bechuanaland, des Rhodésies, du Mozambique, d'Afrique du Sud, de l'Île Maurice, de l'Île de la Réunion, de Tananarive, de Djibouti, d'Ismaïlia, don Goffart en 1923] (1923) 

Personnes ou collectivités en relation avec Île de l' Ascension (Royaume-Uni) (33 ressources dans data.bnf.fr)

Auteurs morts à Île de l' Ascension (Royaume-Uni) (1)

Leendert Hasenbosch (1695?-1725) 

Personnes ou collectivités en relation à Île de l' Ascension (Royaume-Uni) (32)







Éditeur commercial : Andriveau-Goujon (Editeur)  Auteur du texte : Eugène Andriveau-Goujon (1832-1897) 

Cartographe présumé : Jean-Baptiste d' Anville (1697-1782)  Cartographe présumé : Jean-Denis Barbié Du Bocage (1760-1825) 

Vendeur : Barrère. Paris  Cartographe : John George Bartholomew (1860-1920) 

Éditeur commercial : John George Bartholomew (1860-1920)  Marchand : John George Bartholomew (1860-1920) 

Cartographe : G.A. Bedford (18..-18..)  Ancien possesseur : Roland Bonaparte (1858-1924) 

Imprimeur-libraire : Johann Theodor de Bry (1561-1623) 	Marchand : Alexander Dalrymple (1737-1808) 
Cartographe : Carl Gustav Ekeberg (1716-1784) 	Éditeur commercial : France. Service hydrographique et océanographique de la marine 
Éditeur scientifique : France. Dépôt de la guerre 	Cartographe : France. Service hydrographique et océanographique de la marine 
Cartographe : Gizimap (Firme) 	Éditeur scientifique : Grande-Bretagne. Royal navy 
Marchand : Henri Le Soudier (1850-1926) 	Dédicateur : Jan Huyghen van Linschoten (1563-1611) 
Dessinateur : Jan Huyghen van Linschoten (1563-1611) 	Auteur du texte : Fernand de Montessus de Ballore (1851-1923) 
Marchand : Pieter Mortier (1661-1711) 	Dédicataire : Bernardus Paludanus (1550-1633) 
Éditeur commercial : J.D. Potter (éditeur, 18..-18..?) 	Cartographe : Richard de Régnauld de Lannoy de Bissy (1844-1906) 
Graveur : P. Rousset (18..-18..?) 	Graveur : Smith (graveur, 18..-18..) 
Graveur : Baptista Van Doetichum (15..-1611) 	Maquettiste : Arnold Florent Van Langren (1580-1644) 
Graveur : Arnold Florent Van Langren (1580-1644) 	Cartographe : Arnold Florent Van Langren (1580-1644) 

Voir aussi (12 ressources dans data.bnf.fr)

À la BnF (2)

Notice correspondante dans Catalogue général (Notice géographique) : Île de l' Ascension (Royaume-Uni)

Notice correspondante dans Catalogue général (Notice thématique) : Ascension, Île de l'

Sur le Web (10)

Notice correspondante dans Thésaurus de la FAO pour l'alimentation, la pêche et l'agriculture

Notice correspondante dans Bibliothèque nationale d'Espagne

Notice correspondante dans Base de données de lieux géographiques GeoNames

Notice correspondante dans Library of Congress Authorities

Notice correspondante dans Wikidata

Notice correspondante dans Référentiels d'autorités de Biblissima

Notice correspondante dans Dbpedia

Notice correspondante dans Fichier d'autorité intégré de la Bibliothèque nationale allemande

Notice correspondante dans VIAF

Notice correspondante dans Wikipedia Francophone