

# Kāveri, cours d'eau (Inde)



Classification géographique : **Inde (Asie)**

## Lieux en relation (1 ressource dans data.bnf.fr)













### Contenu dans (1)



Cours d'eau – Inde







Documents sur ce lieu (24 ressources dans data.bnf.fr)



Cartes et plans (21)


Carte industrielle et agricole de l'Etablissement de Karikal (1885)	, P. Antoine (18.-19..?), Karikal : [s.n.] , 10 janvier 1885		Carte de la coste de Coromandel qui comprend au sud le Tineveley, le grand et petit Marava et le Tanjaour, et au nord, le Carnate, depuis la riviere, du Pener jusqu'à celle de Coleram, avec partie du Travancour, du Maissour, et des montagnes occidentalles (1793)	None	
[Carte de la côte de Coromandel entre le cap Calimere et Pondichéry] (1787)	, François Etienne de Rosili Mesros (1748-1832)		Carte de Trichenapali et de ses environs capitale de Mametali-kan allié des Anglais (1785)	, Louis François Grégoire Lafitte de Brassier (1745-17..?)	
Théâtre de la guerre dans l'Inde sur la coste de Coromandel (1770)	, [Paris] : [s.n.] , 1770		Théâtre de la guerre dans l'Inde sur la coste de Coromandel (1770)	, [Paris] : [s.n.] , 1770	
Ile de Shiringam (1760)	, [S.I.] : [s.n.] , [1760]		Trichinapaly et Cheringam (1760)	None	
Le Cavery devant Trichinapaly (1760)	None		A map of the coast of Coromandel, from the river Gadevari to Cape Comorin (1758)	, Jean-Baptiste d' Anville (1697-1782), [S.I.] : [s.n.] , [Après 1758]	
Carte des environs de Trichinapaly et du grand et petit Chirangam avec sons nisle, le tout levé exactement en 1755 (1755)	None		Plan of the country about Trichinapoly (1754)	None	

Coromandel (1753)	, Jean-Baptiste d' Anville (1697-1782), [S.l.] : [s.n.] , 1753		Coromandel (1753)	, Jean-Baptiste d' Anville (1697-1782), [S.l.] : [s.n.] , 1753	
-------------------	--	---	-------------------	--	---


(Cours du Caveri depuis Trishnapali jusqu'à la mer), par le capitaine du génie Leveux (1752) (1752)	, [S.l.] : [s.n.] , [1752]		Carte du royaume de Maduré, d'une partie de la côte de Malabar et des païs de Marava, Travancour et Tinnevelly (17..)	None	
---	----------------------------	---	---	------	---

[Carte de la côte orientale de l'Inde située entre 8° et 14°5' de latitude nord] (17..)	None		[Division 2 du portefeuille 204 du Service hydrographique de la Marine consacrée aux villes du royaume de Maduré] (16..)	, [16..-17..]	
---	------	---	--	---------------	---

[Partie de la rivière de Caveri sur laquelle se trouve la ville de Tiru-shirapali] (17..)	None		Cours du Cavéri devant Trichenapaly (17..)	None	
---	------	---	--	------	---

Carte de la coste Coromandel depuis la pointe de callamedu à paliacate, du bord de la mer au grand Selon (17..)	, Louis François Grégoire Lafitte de Brassier (1745-17..?)	
---	--	---

**Images (2)**

Trichinopoly, la rivière [Kâveri] (1921)	, Albert Cinctact (1872-1954), Henri Duval (photographe, 18..-19..)		Trichinopoly, les bains [dans la rivière Kâveri] (1921)	, Albert Cinctact (1872-1954), Henri Duval (photographe, 18..-19..)	
--	---	---	---	---	---

**Livres (1)**

Eternal Kaveri (1999)	, Mumbai : Marg publications , cop. 1999	
-----------------------	--	---

**Personnes ou collectivités en relation avec Kāveri, cours d'eau (Inde) (13 ressources dans data.bnf.fr)**

**Personnes ou collectivités en relation à Kāveri, cours d'eau (Inde) (13)**

Auteur du texte : P. Antoine (18..-19..?) 	Cartographe : Jean-Baptiste d' Anville (1697-1782) 
Auteur adapté : Jean-Baptiste d' Anville (1697-1782) 	Photographe : Albert Cintract (1872-1954) 
Graveur : Jean-Baptiste Croisey (graveur, 17..-18..?) 	Graveur : Guillaume-Nicolas Delahaye (1727-1802) 
Donateur : Henri Duval (photographe, 18..-19..) 	Photographe de l'œuvre reproduite : Henri Duval (photographe, 18..-19..) 
Ancien possesseur : Charles-Henri d' Estaing (1729-1794) 	Ancien possesseur : Charles-Pierre Claret de Fleurieu (1738-1810) 
Graveur : Thomas Kitchen (1718-1784) 	Cartographe : Louis François Grégoire Lafitte de Brassier (1745-17..?) 
Cartographe présumé : François Etienne de Rosili Mesros (1748-1832) 	

**Voir aussi (6 ressources dans data.bnf.fr)**

**À la BnF (2)**

Notice correspondante dans Catalogue général (Notice géographique) : Kāveri, cours d'eau (Inde)

Notice correspondante dans Catalogue général (Notice thématique) : Kāviri (Inde. - cours d'eau)

**Sur le Web (4)**

.....  
Notice correspondante dans Référentiels d'autorités de  
Biblissima  
.....

.....  
Notice correspondante dans IdRef  
.....

Notice correspondante dans Bibliothèque du Congrès

Notice correspondante dans VIAF