

# Charles de Polignac (explorateur, 18..-19..)



Pays : **France**  
Langue : **Français**  
Sexe : **Masculin**  
Naissance : **18..**  
Mort : **19..**  
Note : Explorateur, avec le commandant Louis Audemard (1865-1955), du Haut Yangzi, Chine. - A collaboré à "Comoedia" (en 1944)  
Autre forme du nom : Comte de Polignac  
ISNI : **ISNI 0000 0004 5953 2335 (Informations sur l'ISNI)**

**Charles de Polignac (explorateur, 18..-19..) : œuvres (4 ressources dans data.bnf.fr)**

## Œuvres textuelles (2)



[Recueil. Dossiers biographiques Boutillier du Retail. Documentation sur Victor Segalen] (1921)



(Exploration du Yang-tseu et du Ya-long.) (1911)



## Œuvres cartographiques (1)



"Carte provisoire du Yang-Tseu-Kiang supérieur et du cours inférieur du Yalong"  

(1911)

de Louis Audemard

avec Charles de Polignac (explorateur, 18..-19..) comme Chef de la mission

## Manuscrits et archives (1)

"Notes prises aux cours de Marcel Granet par le comte Charles de Polignac : le Taoïsme (Papiers d'orientalistes 65)"  

avec Charles de Polignac (explorateur, 18..-19..) comme Scripteur

**Thèmes en relation avec Charles de Polignac (explorateur, 18..-19..) (1 ressources dans data.bnf.fr)**

## Lieux (1)

Yang-Tseu-Kiang, cours d'eau (Chine)



**Personnes ou collectivités en relation avec "Charles de Polignac (explorateur, 18..-19..)" (1 ressources dans data.bnf.fr)**

## Personnes ou collectivités liées en tant que cartographe (1)

Louis Audemard (1865-1955)



**Voir aussi** (3 ressources dans data.bnf.fr)

**À la BnF (1)**

---

Notice correspondante dans Catalogue général

**Sur le Web (2)**

---

Notice correspondante dans ISNI

---

Notice correspondante dans VIAF