

Narva (Kohtla-Järve, Estonie)



Classification géographique : **Estonie (Europe)**

Documents sur ce lieu (29 ressources dans data.bnf.fr)

Cartes et plans (25)

Eesti Linnad I (1992)	, [Tartu] : Regio , 1992		Narva (1992)	, [Tallin] : Ministeeriumi geodeesia- ja kartograafiakomitee , 1992	
Karte von Ehtsland (1884)	, Reval : Verlag von Franz Kluge , 1884		Plan" okrestnostej goroda Narvy [Plan de Narva] (1845)	, [Saint-Pétersbourg] : [s.n.] , 1845	
Regiones ad Sinum Finnicum Accuratissime Delineatae (1742)	, Holmiae : [s.n.] , 1742		Regiones ad Simum Finnicum accuratissimae delineatae. 10 23 (1742)	, Holmiae : [s.n.] , 1742	
Narva (1742)	, [S.l.] : [s.n.] , 1742		L'Atlas curieux ou le Monde. Dresse et dédié A Nosseigneurs les Enfans de France Par leur tres humble et tres Obeissant serviteur N. de Fer Geographe de Monseigneur le Dauphin	, Nicolas de Fer (1647?-1720), 1725	
Royaume de Suède (1706)	, [S.l.] , [1706]		[Plan de Narva et de ses fortifications et de la rivière de Narva jusqu'à son embouchure, 1705] (1705)	None	

L'Atlas Curieux ou le Monde, Nicolas de Fer (1647?-1720), A Paris : Chez l'Auteur , avec Privilège du Roy 1705

représenté [sic] dans des cartes générales et particulières et de la terre divise tant en ses quatre principales parties que par états et provinces et orné par des plans et descriptions des villes capitales et principales et des plus superbes édifices qui les embelissent comme sont les églises, les palais, les maisons de plaisance, les jardins les fontaines etc.



Abriss der von Ihro Czarische Majesteyts trouppen, unter Commando Sr Excell. des H. General Feld-Marchall Frey-Hernn von Ogilvy den 9. Aug. St. vet. 1704 mit Stürmenderhand glücklich [eroberten Vestung Narva, worinnen der General Major Horns als Commandant mit 5. Obristen iii Ober Officiren, 125 Artillerie Officier und Bediente und 1600 gemeinen Soldaten gefangen, die übrigen von der Militz aber nieder gemacht worden (1704)



Plan der Attaque der Importanten Vestung Narva in Ingermand land welche von ihro Zaris Chen Male S. T. unter commando seiner excellenc dero general Feld March alln Freiherrn Ogilvie den 20 aug. 1704 mit Stürmender Handerobert (1704)



[1er titre:] L'Atlas Curieux ou le Monde représenté [sic] dans des cartes générales et particulières du ciel et de la terre divise tant en ses quatre principales parties que par états et provinces et orné par des plans et descriptions des villes capitales et principales et des plus superbes édifices qui les embelissent comme sont les églises, les palais, les maisons de plaisance, les jardins les fontaines etc. Par N. de Fer. Geografe de Monseigneur le Dauphin. Dédié a Nosseigneurs les Enfans de France Par leur tres humble et tres obeissant Serviteur de Fer



Plan de Narva assiégé par , Paris : de Fer , 1701
80.000 Moscovites, qui furent attaqués et défaits dans leurs lignes par Charles XII, roi de Suède... le 30 novembre 1700 (1701)



Plan du siège de Narva et de la défaite de l'Armée Moscovite par le Roy de Suède le 20 de Novembre 1700 vieux style [1 : 20 000 env] (1700)



Plan de Narva assiégé par , [S.l.] : [s.n.] , [1700]
80 000 Moscovites qui furent attaqués et deffaits par Charles XII le 30 nov. 1700 (1700)



Plan de Narva assiégé par , Nicolas de Fer (1647?-1720), [S.l.] : [s.n.] , furent attaqués et deffaits [1700] le 30 nov. 1700 (1700)



Plan de la ville de Narva et du château d'Ivanogrod assiégés par le tsar... et délivrés par le roi de Suède Charles XII,... le 20/30 nov. 1700 (1700)



L'Atlas Curieux ou le Monde représenté [sic] dans des cartes générales et particulières du ciel et de la terre divise tant en ses quatre principales parties que par états et provinces et orné par des plans et descriptions des villes capitales et principales et des plus superbes édifices qui les embellissent comme sont les églises, les palais, les maisons de plaisance, les jardins les fontaines etc.



[1er titre.] L'Atlas Curieux
ou le Monde représenté
[sic] dans des cartes
générales et particulières
du ciel et de la terre divisé
tant en ses quatre
principales parties que par
états et provinces et orné
par des plans et
descriptions des villes
capitales et principales et
des plus superbes édifices
qui les embellissent
comme sont les églises,
les palais, les maisons de
plaisance, les jardins les
fontaines etc. Par N. de
Fer. Geographe de
Monseigneur le Dauphin.
Dédié a Nosseigneurs les
Enfans de France Par leur
tres humble et tres
obeïssant Serviteur de Fer



, Nicolas de Fer
(1647?-1720)

Die Stadt Narva
(1656)

, Adam Olearius
(1599-1671), [S.l.] : [s.n.],
1656



Nerva
(1649)

, Merian, [S.l.] : [s.n.] , 1649



Het uuterste ofte Oosterste
deel van de Oster Zee,
beslooten tegens Ruslandt
Lijfflandt, Oost Finlandt, In
welcken de twee opperste
ofte veerste laetplaetsen
sijn van de geheele
Oosterse navigatie, te
weeten Der Narva ende
Wijburch, met de
omstandicheijt der
Eijlanden Clippen ende
Sweetse Schaeren
(1583)

, Lucas Janszoon
Waghenaer (1533?-1606),
[S.l.] : [s.n.] , 1583





Revalia
(16..)


, Matthäus Merian
(1593-1650), [S.l.] : [s.n.] ,
[16..]




Livres (3)

Narvaer Bürger- und Einwohnerbuch, 1581-1704 (2000) , Dirk-Gerd Erpenbeck, Enn Küng, Dortmund : Forschungsstelle Ostmitteleuropa , 2000 

Die Narvafahrt (2000) , Meike Köhler, Hamburg : Kovač , cop. 2000 

Ein von der Litorinatransgression überspültes Torflager in NE-Estland zwischen Narwa und Narwa-Joesuu (1945) , Martti Salmi, Helsinki-Helsingfors : Suomalaisen Kirjallisuuden Seuran Kirjapainon , 1945 

Images (1)

[Phot. de Narva (Russie), s.d] (18..) , [s.d.] 

Évènements ayant eu lieu à Narva (Kohtla-Järve, Estonie) (1 ressource dans data.bnf.fr)

Batailles et traités à Narva (Kohtla-Järve, Estonie) (1)


Bataille de Narva (1700) 

Personnes ou collectivités en relation avec Narva (Kohtla-Järve, Estonie) (15 ressources dans data.bnf.fr)






Auteurs nés à Narva (Kohtla-Järve, Estonie) (9)

Sergei Gennadjevitš Issakov (1931-2013)		Henn Saari (1924-1999)	
Adolf Rammo (1922-1998)		Paul Keres (1916-1975)	
Kersti Merilaas (1913-1986)		Otto Liiv (1905-1942)	
Kaarel Robert Pusta (1883-1964)		Karl Ots (1882-1961)	
Eduard Tamm (1879-1941)			

Auteurs morts à Narva (Kohtla-Järve, Estonie) (1)

Domenico Dall'Oglio (1700?-1764)	
----------------------------------	---

Personnes ou collectivités en relation à Narva (Kohtla-Järve, Estonie) (5)

Graveur : Joannes van Doetecum (15...-1605)		Auteur du texte : Nicolas de Fer (1647?-1720)	
Cartographe : Adam Olearius (1599-1671)		Éditeur commercial : Regio	
Cartographe : Lucas Janszoon Waghenaer (1533?-1606)			

Voir aussi (11 ressources dans data.bnf.fr)**À la BnF (2)**

Notice correspondante dans Catalogue général (Notice géographique) : Narva (Kohtla-Järve, Estonie)

Notice correspondante dans Catalogue général (Notice thématique) : Narva (Estonie)

Sur le Web (9)

Notice correspondante dans VIAF

Notice correspondante dans Dbpedia

Notice correspondante dans Base de données de lieux géographiques GeoNames

Notice correspondante dans Fichier d'autorité intégré de la Bibliothèque nationale allemande

Notice correspondante dans IdRef

Notice correspondante dans Library of Congress Authorities

Notice correspondante dans VIAF

Notice correspondante dans Wikidata

Notice correspondante dans Wikipedia Francophone