


Skikda (Skikda, Algérie)

















Classification géographique : **Algérie (Afrique)**



Documents sur ce lieu (49 ressources dans data.bnf.fr)

Cartes et plans (26)

- | | | | |
|--|---|---|--|
| <p>Skikda
(2010)</p> | <p>, Hussein-Dey Alger 16040  Abords de Skikda
(2005)</p> | <p>, France. Service hydrographique et océanographique de la marine, Brest : EPSHOM [Établissement principal du SHOM], 2005 </p> | |
| <p>Du Cap Bougaroni au Cap Axin
(2005)</p> | <p>, France. Service hydrographique et océanographique de la marine, Brest : EPSHOM [Établissement principal du SHOM], 2005 </p> | <p>Carte géologique d'une partie des régions de Philippeville et de Constantine
(1938)</p> | <p>, Léonce Joleaud (1880-1938), [S.I.] : [s.n.], [ca 1938] </p> |
| <p>Plan du port de Philippeville
(1911)</p> | <p>, Paris : Courtier & Cie, 1911 </p> | <p>Carte de Bougie À La Calle
(1897)</p> | <p>, Paris : Imp. Sarazin, 1897 </p> |
| <p>Vue de Philippeville en 1845. Port de Philippeville en 1891
(1892)</p> | <p>, [S.I.] : [s.n.], [1892] </p> | <p>Philippeville. Projet de M. Boutroux
(1892)</p> | <p>, Boutroux (18..-1...), [S.I.] : [s.n.], [1892] </p> |
| <p>Philippeville. Projet de la Commission mixte
(1892)</p> | <p>, [S.I.] : [s.n.], [1892] </p> | <p>Philippeville. Projet de M. de Marqué
(1892)</p> | <p>, Marqué (18..-1...), [S.I.] : [s.n.], [1892] </p> |
| <p>Philippeville
(1892)</p> | <p>, Sarazin (Imprimeur), Paris : imp. Sarazin, 1892 </p> | <p>Philippeville (1886). Ministère des travaux Publics. Ecole des Ponts et Chaussées. 1/10. 000 et
(1887)</p> | <p>, A. Simon (graveur, 18..-19..), Paris : Lith. A. Simon, [1887] </p> |

Philippeville (1886)	, Élisée Reclus (1830-1905), [S.l.] : [s.n.] , [1886]		Environ de Stora et de Philippeville (1858)	, Jean-Jacques-Germain Pelet (1777-1858), Paris : Lith. de L. Letronne , [Avant 1858]	
Algérie. Province de Constantine. Cercle de Philippeville. Vallée du Fendeck. Plan périmétrique du Village projeté au Coudiat Sidi Nassar (1851)	, Paris : impr. de Kaepelin , 1851		Ports de Stora et de Philippeville (1849)	, Aristide Jean Pierre Hippolyte Lieussou (1815-1858), [S.l.] : [s.n.] , [1849]	
Carte des environs de Philippeville (1840)	, [S.l.] : [s.n.] , [ca 1840]		Reconnaissance de Bône à Philippeville (183.)	, [S.l.] : [s.n.] , [183.]	
Environ de Stora et de Philippeville (18..)	, France. Dépôt de la guerre, L. Letronné (17..-18..), [Paris] : imp. de L. Letronne , [18..]		Plan de Philippeville (Alg.) (18..)	, [S.l.] : [s.n.] , [s.d.]	
[Carte de la baie de Philippeville (Alg.)] (18..)	, [S.l.] : [s.n.] , [s.d.]		Environ de Stora et de Philippeville	, [S.l.] : [s.n.] , [s.d.]	
[Carte des côtes algérienne et tunisienne du cap Bugaronie au cap Negro] (17..)	None		[Les côtes de Barbarie : du cap Bon jusqu'à Bougie] (17..)	None	
Carte topographique de la coste de Barbarie, depuis Alger jusques a Tunis (17..)	None		[Carte des côtes tunisiennes et algériennes, du golfe d'Hammamet jusqu'à Alger] (17..)	None	

Documents d'archives et manuscrits (11)



Constantine. 7 septembre 1852 (NAF 28121 (1))	None		Ruines du théâtre romain de Rusicade (Philippeville) / par M. Joseph Roger (EGC-Op.79(9))	, Joseph Roger (architecte, 18..-18..?)	
---	------	---	---	---	---



Voir plus de documents d'archives et manuscrits sur Skikda (Skikda, Algérie)



Images (9)


[Voyage de Pierre Pucheu à S. Rolando (photographe)  Constantine (2 mars 1942), Philippeville (3 mars 1942) et Bône (4 mars 1942)] (1942)

Philippeville : plage de la Stora (1905) , Radiguet et Massiot, Eugène Gallois (1856-1916) 

Algérie (1892) , André Salles (1860-1929)  Album-Référence des vues d'Algérie (1890) , Neurdein frères (Photographes), Paris : Neurdein frères , 1890 


[Recueil. Impressions photomécaniques. Oeuvre édité par Photoglob] (1888) None  L'Algérie photographiée (1856) , Félix Jacques Antoine Moulin (1802-1879) 

[Abattoirs de Philippeville] (1844) , Denis-Auguste-Marie Raffet (1804-1860), Hippolyte Lavoignat (1813-1896), [Paris] : [Imprimerie royale] , [1844]  [Recueil. Photographies positives. Oeuvre de A. Sarrault] (186.) , Alfred Sarrault (photographe, 18..-18..?), [186.-187.] 

[Recueil. Photographies positives. Oeuvre de Paul Evain] (19..) , Evain (officier de marine, 18..-19..) 

Livres (3)

Promenade à Philippeville dans les années 1950 (2009) , Jean-Pierre Hollender, Montpellier : Mémoire de notre temps , DL 2009  Bône et Philippeville (2003) , Teddy Alzieu, Joué-lès-Tours : A. Sutton , 2003 

Algérie et Tunisie (1901) , Louis Piesse (1815-189.), Paris : Hachette , 1901 

Personnes ou collectivités en relation avec Skikda (Skikda, Algérie) (34 ressources dans data.bnf.fr)

Auteurs nés à Skikda (Skikda, Algérie) (10)

‘ Alī Bū-Zawālīg		al-Ṭāhir Laṭraš	
Šarībaṭ Aḥmad Šarībaṭ		‘ Abd Allāh Ġāb Allāh	
Malek Chebel (1953-2016)		Idrīs Būdībaṭ	
‘ Abd al-Ḥamīd Šukayl		Adolphe Aumeran (1887-1980)	
Edmond Sergent (1876-1969)		Seddik ben El-Outa (1875-1928)	

Auteurs morts à Skikda (Skikda, Algérie) (2)

Joseph Rennard (1883-1958)		Jean-François Bled de Braine (1801-1849)	
----------------------------	--	--	--

Personnes ou collectivités en relation à Skikda (Skikda, Algérie) (22)

Imprimeur : Broise et Courtier. Paris		Autre : France. Dépôt de la guerre	
Cartographe : France. Service hydrographique et océanographique de la marine		Éditeur commercial : France. Service hydrographique et océanographique de la marine	
Auteur du texte : France. Dépôt de la guerre		Auteur de la conférence : Eugène Gallois (1856-1916)	
Photographe de l'œuvre reproduite : Eugène Gallois (1856-1916)		Marchand : Hachette	
Graveur : Frédéric Hellrigel		Éditeur scientifique : Institut national de cartographie et de télédétection. Algérie	
Cartographe : Léonce Joleaud (1880-1938)		Imprimeur : Letronne (Imprimerie)	
Auteur du texte : L. Letronné (17..-18..)		Auteur du texte : Aristide Jean Pierre Hippolyte Lieussou (1815-1858)	

Auteur du texte : Jean-Jacques-Germain Pelet (1777-1858)



Auteur du texte : Louis Piesse (1815-189.)



Photographe : Radiguet et Massiot



Auteur du texte : Élisée Reclus (1830-1905)



Photographe : André Salles (1860-1929)



Auteur du texte : Sarazin (Imprimeur)



Autre : Sarazin (Imprimeur)



Auteur du texte : A. Simon (graveur, 18..-19..)



Voir aussi (12 ressources dans data.bnf.fr)

À la BnF (2)

Notice correspondante dans Catalogue général (Notice géographique) : Skikda (Skikda, Algérie)

Notice correspondante dans Catalogue général (Notice thématique) : Skikda (Algérie)

Sur le Web (10)

Notice correspondante dans Base de données de lieux géographiques GeoNames

Notice correspondante dans VIAF

Notice correspondante dans Dbpedia

Notice correspondante dans Base de données de lieux géographiques GeoNames

Notice correspondante dans Fichier d'autorité intégré de la Bibliothèque nationale allemande

Notice correspondante dans IdRef

Notice correspondante dans Library of Congress Authorities

Notice correspondante dans VIAF

Notice correspondante dans Wikidata

Notice correspondante dans Wikipedia Francophone