







# Jean Blanchin (1597?-16..)





Pays : **France**  
 Langue : **Français**  
 Sexe : **Masculin**  
 Naissance : **1597**  
 Mort : **16..**  
 Note : Graveur en taille-douce  
 Autre forme du nom : P. Blondin  
 ISNI : **ISNI 0000 0001 2141 1683 (Informations sur l'ISNI)**

## Jean Blanchin (1597?-16..) : œuvres (42 ressources dans data.bnf.fr)


### Œuvres cartographiques (39)


- |   |   |
|---|---|
| L'Escosse, royaume, se divise en terre ferme,... isles... (1667)   | Carte topographique du Comté de Madrie (1646)    |
| "Carte topographique du comté de Madrie" (1646) de M. Du Bouchet <i>avec Jean Blanchin (1597?-16..) comme Graveur</i>  | Iter et mansiones Filiorum Israel per deserta (1645)   |
| Topographia Horti voluptatis..., itineris Abrahæ patriam reliquentis... et Terræ illius S[anc]tæ... (1645)             | Carte générale des royaume (sic) d'Angleterre, Escosse et Irlande, avecq les isles circonvoisines connues toutes sous le nom de Britanniques (1640)  |


Carte générale des royaume (sic) d'Angleterre, Escosse et Irlande, avecq les isles circonvoisines connues toutes sous le nom de Britanniques (1640) 


Sortes Filiorum Israël in terra Chanaan tempore losue (1630) 

In Libros Iudicum et Ruth (1630) 

Ad intelligentiam Librorum quatuor Exodi, Levitici, Numerorum et Deuteronomii (1630) 


Sortes filiorum Israël in terra Chanaan tempore Josue (1630) 


Sortes Filiorum Israël in terra Chanaan tempore losue (1630) 

Ad intelligentiam librorum quatuor Exodi, Levitici, Numerorum et Deuteronomii (1630) 

"Sortes filiorum Israel in terra Chanaan tempore Josue" (1630)   
de Guy-Michel Le Jay  
*avec Jean Blanchin (1597?-16..) comme Graveur*


In Libros Iudicum et Ruth (1630) 


Sortes Filiorum Israel in Terra Chanaan tempore losve (1630) 


Ad intelligentiam Librorum quatuor Exodi, Levitici, Numerorum et Deuteronomii (1630) 


Sedes Filiorum Nohha (1629) 


Sedes filiorum Nohha (1629) 


"Potamographie de Garone et des fleuves qui se rendent dedans" (1628)   
de Jean Tarde  
*avec Jean Blanchin (1597?-16..) comme Graveur*


Potamographie de Garone et des fleuves qui se rendent dedans (1628) 


"Potamographie de Garone et des fleuves qui se rendent dedans" (1628)   
de Jean Tarde  
*avec Jean Blanchin (1597?-16..) comme Graveur*


Potamographie de Garone et des fleuves qui se rendent dedans (1628) 

Potamographie de Garone et des fleuves qui se rendent dedans (1628) 

Potamographie de Garone et des fleuves qui se rendent dedans. Joannes Tarde, ... delineabat. J. Blanchin fecit (1628) 

Potamographie de Garone et des fleuves qui se rendent dedans. Joannes Tarde, ... delineabat. J. Blanchin fecit (1628) 

Potamographie de Garone et des fleuves qui se rendent dedans (1628) 

Isle de Madagascar ou de S. Laurent (1600) 

Alexandri magni excursus et expeditio in Asiam  
(1600)



Typus Chorographicus terrae Chanaan postimodum  
Israel dictae  
(16..)



Iter et mansiones filiorum Israël per deserta  
(16..)



Topographia Horti voluptatis qui et Paradisus Dei  
dicitur...  
(16..)



Typus chorographicus terrae Chanaan postimodum  
Israel dictae  
(16..)



Isle de Madagascar ou de S. Laurent  
(16..)



Alexandri magni excursus et expeditio in Asiam  
(16..)



"Theatre géographique du royaume de France.  
Contenant les Cartes & Descriptions particulieres des  
Provinces d'iceluy. OEuvre nouvellement mis en  
lumiere, avec une Table ou sont les noms de toutes les  
Cartes de chacune desdictes Provinces. [Marque aux  
armes de France et de Navarre]"  
de Jean Tarde  
*avec Jean Blanchin (1597?-16..) comme Graveur*



"Theatre géographique du royaume de France.  
Contenant les cartes & descriptions particulieres des  
Provinces d'iceluy, avec celles des frontieres & pays  
adjacents. Y compris une table ou sont les noms de  
toutes les cartes de chacune desdites provinces &  
frontieres"  
de Jean Tarde  
*avec Jean Blanchin (1597?-16..) comme Graveur*



"Theatre des Gaules ou descriptions generales et  
particulieres de toutes les provinces du royaume de  
France, avec les provinces & estats circonvoisins"  
de Jean Tarde  
*avec Jean Blanchin (1597?-16..) comme Graveur*



"Theatre géographique de la France contenant les  
cartes et descriptions particulieres des Provinces  
d'iceluy Royaume, avec celles des frontieres et pays  
adjacentz, le tout suivant la table contenuë au feuillet  
suivant"  
de Jean Tarde  
*avec Jean Blanchin (1597?-16..) comme Graveur*



## Œuvres iconographiques (1)

"[Recueil. Oeuvre de J. Blanchin]"



*avec Jean Blanchin (1597?-16..) comme Illustrateur*

**Œuvres mixtes (1)**

"La perspective curieuse, ou Magie artificielle des effets merveilleux. De l'optique, par la vision directe. La catoptrique, par la reflexion des miroirs plats, cylindriques et coniques. La dioptrique, par la réfraction des cristaux"  
 (1638)  
 de Jean François Nicéron  
 avec Jean Blanchin (1597?-16..) comme Graveur

**Œuvres textuelles (1)**

"Le grand éclaircissement de la pierre philosophale pour la transmutation de tous les metaux"  
 (1628)  
 de Nicolas Flamel  
 avec Jean Blanchin (1597?-16..) comme Graveur






**Thèmes en relation avec Jean Blanchin (1597?-16..) (9 ressources dans data.bnf.fr)**

**Lieux (9)**


Îles Britanniques		Terre de Canaan (-1030 av. J.C.)	
Royaume d' Écosse (843-1707)		Province d' Île-de-France (France)	
Judée (587 av. J.C.-135 ap. J.C.)		Île de Madagascar	
Province de l' Orléanais (France)		Proche-Orient	
Terre Sainte, lieu biblique			

**Personnes ou collectivités en relation avec "Jean Blanchin (1597?-16..)" (21 ressources dans data.bnf.fr)**




**Personnes ou collectivités liées en tant que auteur du texte (5)**

M. Du Bouchet		Nicolas Flamel (auteur prétendu)	
Guy-Michel Le Jay (1588-1674)		Jean François Nicéron (1613-1646)	
Jean Tarde (1561-1636)			



**Personnes ou collectivités liées en tant que éditeur commercial (3)**

Jean V Leclerc (15..-1637)		Pierre Mariette (1634-1716)	
Melchior Tavernier (1594-1665)			

**Personnes ou collectivités liées en tant que cartographe (3)**

M. Du Bouchet		Nicolas Sanson (1600-1667)	
Jean Tarde (1561-1636)			

**Personnes ou collectivités liées en tant que imprimeur-libraire (3)**



Pierre Billaine (15..-1639)		Jean V Leclerc (15..-1637)	
Louis Vendôme (libraire, 159.-168.?)			

**Personnes ou collectivités liées en tant que ancien possesseur (2)**

Couvent Saint-Mathurin. Paris		Józef Andrzej Załuski (1702-1774)	
-------------------------------	---	-----------------------------------	---

**Personnes ou collectivités liées en tant que traducteur (1)**

---

Pierre Beraud (alchimiste, 16..?-16..)  



**Personnes ou collectivités liées en tant que graveur (1)**

---

Pierre Daret (1604?-1678)  

**Personnes ou collectivités liées en tant que éditeur scientifique (1)**

---

Pierre Beraud (alchimiste, 16..?-16..)  

**Personnes ou collectivités liées en tant que marchand (1)**

---

Philippe de La Rue (cartographe, 16..-16..?)  

**Personnes ou collectivités liées en tant que dessinateur (1)**

---

Jean Tarde (1561-1636)  

**Voir aussi** (7 ressources dans data.bnf.fr)

**À la BnF (1)**

---

Notice correspondante dans Catalogue général

**Sur le Web (6)**

.....  
Notice correspondante dans Fichier d'autorité intégré de  
la Bibliothèque nationale allemande

.....  
Notice correspondante dans IdRef

.....  
Notice correspondante dans ISNI

.....  
Notice correspondante dans Library of Congress  
Authorities

.....  
Notice correspondante dans VIAF

.....  
Notice correspondante dans Wikidata