

Mont Ararat (Turquie)



Classification géographique : **Turquie (Asie)**

Note : Massif volcanique de la Turquie orientale culminant à 5165 m au Grand Ararat

Lieux en relation (1 ressources dans data.bnf.fr)

Contenu dans (1)

Montagnes -- Turquie



Documents sur ce lieu (24 ressources dans data.bnf.fr)

Cartes et plans (8)

Turkey
(2012)

, TerraQuest, Varsovie :
TerraQuest , 2012



Ost-Europa in 6 Blättern,
enthaltend : Norwegen,
Schweden, Russland,
Kaukasien und die Türkei

, August Heinrich
Petermann (1822-1878),
Gotha : Justus Perthes ,
1876-1877



Karte von Kaukasien zur
Übersicht der Physikalisch-
Geographischen
Grundzüge und der
Wichtigsten Minerale
(1874)

, August Heinrich
Petermann (1822-1878),
Gotha : Justus Perthes ,
1874





Karte von Kaukasien zur
Übersicht der Physikalisch-
Geographischen
Grundzüge und der
Wichtigsten Minerale
(1874)


, August Heinrich
Petermann (1822-1878),
Gotha : Justus Perthes ,
1874



[Parties du gouvernement de la Géorgie, de la Turquie d'Asie et de la Perse] (1801), Depo kart. Empire de Russie, [Saint-Pétersbourg] : Depo-kart", 1801-1816 


Mont Ararat, veû des trois Eglises (1717), Joseph Pitton de Tournefort (1656-1708), Lyon : [s.n.], [1717] 


Carte marine où est décrite la Mer Caspienne et les isles et autres terres qui s'y trouvent (1668), Jan Janszoon Struys (1629 ?-1694), [S.I.] : [s.n.] 


Carte marine ou est décrite la Mer Caspienne et les isles et autres terres qui s'y trouvent suivant les observations fait par Jean lansen Struys (1668), Jan Janszoon Struys (1629 ?-1694), [S.I.] : [s.n.] 

Livres (8)

À la recherche de l'arche de Noé (2014), Gilles Van Grasdorff, Paris : Presses du Châtelet, impr. 2014 


Ararat und Masis (2012), Friedrich Murad, Erevan : Nahapet Verlag, 2012 


Ararat (2007), Frank Westerman, Amsterdam ; Antwerpen : uitg. Atlas, DL 2007 

Ararat, sur la piste de l'arche de Noé (2007), Édouard Cortès, Paris : Presses de la Renaissance, impr. 2007 

L'Ararat pour mémoire (2002), Serge Assier, Marseille : ill., 2002 

L'expédition au Mont Ararat. Aperçu historiques et géographiques de René Rougerie... (1953), Fernand Navarra (1915-1992), René Rougerie (1891-1981), Bordeaux ; Paris : Ed. Bière, 1953 


Ararati ža řangordnerë (1937), Alice Odian, Posten [Boston (Mass.)] : Paykar [Baikar], 1937. - Posten [Boston (Mass.)] : Paykar [Baikar], 1937 : Պայքար, 1937 

L'Ararat (1898), Jules Leclercq (1848-1928), Paris : Plon, [1898] 

Images (6)

Caucase (1899)	, Molteni, Joseph de Baye (1853-1931)		Arménie 31 (1887)	, Franz Schrader (1844-1924)	
Ararat 8 (1885)	, Molteni, Germain Bapst (1853-1921)		Mont Ararat (1717)	, Joseph Pitton de Tournefort (1656-1708), [A Paris] : [s.n.] , [1717]	
Les Trois Eglises (1700)	, [S.l.] : [s.n.] , [17..]		[Feuille de vues différentes de Perse]	, [S.l.] : [s.n.] , [Après 1686]	

Documents d'archives et manuscrits (catalogue général) (2)

Notice de Edme-François Jomard sur le voyage de J. Parrot au mont Ararat, 20 août 1830 (5 p.), inédit (1830)	None	
--	------	---

Voir plus de documents d'archives et manuscrits (catalogue général) sur Mont Ararat (Turquie)

Personnes ou collectivités en relation avec Mont Ararat (Turquie) (26 ressources dans data.bnf.fr)

Personnes ou collectivités en relation à Mont Ararat (Turquie) (26)

Auteur de la conférence : Germain Bapst (1853-1921)		Chef de la mission : Germain Bapst (1853-1921)	
Photographe de l'œuvre reproduite : Germain Bapst (1853-1921)		Chef de la mission : Joseph de Baye (1853-1931)	
Photographe de l'œuvre reproduite : Joseph de Baye (1853-1931)		Auteur de la conférence : Joseph de Baye (1853-1931)	
Ancien possesseur : Roland Bonaparte (1858-1924)		Auteur de la conférence : Jean Broussali (1863-191.?)	
Ancien possesseur : Anatole de Demidoff		Cartographe : Depo kart. Empire de Russie	

Éditeur commercial : Depo kart. Empire de Russie 	Auteur du texte : Edme-François Jomard (1777-1862) 
Éditeur commercial : Klett- Perthes Verlag 	Photographe : Molteni 
Auteur du texte : Friedrich Murad 	Auteur du texte : Fernand Navarra (1915-1992) 
Auteur du texte : Alice Odian 	Autre : Karl Ivanovič Opperman 
Cartographe : August Heinrich Petermann (1822-1878) 	Auteur du texte : René Rougerie (1891-1981) 
Dessinateur de l'œuvre reproduite : Franz Schrader (1844-1924) 	Cartographe : Jan Janszoon Struys (1629 ?-1694) 
Autre : Petr Kornilovič Suhtelen (1751-1836) 	Auteur du texte : Joseph Pitton de Tournefort (1656-1708) 
Auteur adapté : Joseph Pitton de Tournefort (1656-1708) 	Donateur : Louis Vivien de Saint-Martin (1802-1896) 

Voir aussi (11 ressources dans data.bnf.fr)

À la BnF (2)

Notice correspondante dans Catalogue général (Notice géographique) : Mont Ararat (Turquie)

Notice correspondante dans Catalogue général (Notice thématique) : Ararat, Mont (Turquie)

Sur le Web (9)

Notice correspondante dans Référentiels d'autorités de Biblissima

Notice correspondante dans Dbpedia

Notice correspondante dans Base de données de lieux géographiques GeoNames

Notice correspondante dans Fichier d'autorité intégré de la Bibliothèque nationale allemande

Notice correspondante dans Library of Congress Authorities

Notice correspondante dans Bibliothèque du Congrès

Notice correspondante dans VIAF

Notice correspondante dans Wikidata

Notice correspondante dans Wikipedia Francophone