

Rioni, cours d'eau (Géorgie)



Classification géographique : **Géorgie (Asie)**

Lieux en relation (1 ressources dans data.bnf.fr)













Contenu dans (1)

Cours d'eau -- Géorgie





Documents sur ce lieu (7 ressources dans data.bnf.fr)

Cartes et plans (6)

[Côte orientale de la Mer Noire, depuis le Grand Cabard jusqu'à Batoum avec les cours et affluents du Phase] (17..)	None	 	[Côte orientale de la Mer Noire, depuis Dandars à l'entrée du Phase] (17..)	None	 
[Mer Noire, depuis Soukoum-Kaleh jusqu'à Trebizonde] (17..)	None	 	[Mer Noire, depuis Dioscurias jusqu'au canal de Constantinople] (17..)	None	 
Partie méridionale de la Mer Noire (17..)	None	 	[Partie méridionale de la Mer Noire, depuis l'embouchure du Phase à Varna] (17..)	None	 

Livres (1)

Phasis (2000)	, Otar Lordkipanidze (1930-2002), Stuttgart : F. Steiner , 2000	 
---------------	---	---

Voir aussi (7 ressources dans data.bnf.fr)

À la BnF (2)

Notice correspondante dans Catalogue général (Notice géographique) : Rioni, cours d'eau (Géorgie)

Notice correspondante dans Catalogue général (Notice thématique) : Rioni (Géorgie. - cours d'eau)

Sur le Web (5)

.....
Notice correspondante dans VIAF
.....

Notice correspondante dans Base de données de lieux géographiques GeoNames
.....

Notice correspondante dans VIAF

.....
Notice correspondante dans Référentiels d'autorités de Biblissima
.....

.....
Notice correspondante dans Bibliothèque du Congrès