

Bastions



Thème : Bastions

Origine : **RAMEAU**

Domaines : **Art et science militaires**
Construction
Architecture

Autres formes du thème : Bastionnets
Fronts bastionnés
Systèmes bastionnés
Tours bastionnées

Notices thématiques en relation (1 ressources dans data.bnf.fr)

Termes plus larges (1)

Fortifications



Documents sur ce thème (45 ressources dans data.bnf.fr)

Images (42)

Un 105 [canon sur un bastion] (1915)	, François Masnou (1894-1986)		[Une brèche] (1854)	, Denis-Auguste-Marie Raffet (1804-1860), [S.I.] : [s.n.] , [1854]	
Batterie Blindée (1832)	, Denis-Auguste-Marie Raffet (1804-1860), [Paris] : Imp. Lith. de Gihaut frères éditeurs, Boulevard des Italiens, n°5 , [1832]		Pièce en batterie (1832)	, Denis-Auguste-Marie Raffet (1804-1860), [Paris] : Lith. de Gihaut frères, éditeurs, Boulevard des Italiens, n°5 , [1833]	
Intérieur du Bastion de Tolède (1832)	, Denis-Auguste-Marie Raffet (1804-1860), [S.I.] : [s.n.] , [1833]		Blindage enfoncé par une bombe (1832)	, Denis-Auguste-Marie Raffet (1804-1860), [Paris] : Imp. Lith. de Gihaut frères éditeurs, Boulevard des Italiens, n°5 , [1832]	
Batterie de mortiers blindée (1832)	, Denis-Auguste-Marie Raffet (1804-1860), Paris : Gihaut frères éditeurs, Boulevard des Italiens, n°5 , [1833]		[Pièce en batterie] (1832)	, Denis-Auguste-Marie Raffet (1804-1860), [S.I.] : [s.n.] , [1833]	
de Vue de la ville de Naples prise du bastion appelé il Torrione del Carmine (1781)	, Carl Wilhelm Weisbrod (1743-1806), Robert Daudet II (1737-1824), [Paris : Abbé de Saint-Non et Richard de la Breteche : A.P.D.R. , 1781]		Attachement du Mineur // dans la Contregarde du Bastion // de Barlemont à Luxembourg (1761)	, [Paris] : [G. L. Le Rouge] , [1761]	
Démolition du Bastion // de Chamilly à Maestrecht (1761)	, [Paris] : [G. L. Le Rouge] , [1761]		Mines pour faire // sauter la Fausse-braye // le Bastion et le Cavalier (1761)	, [Paris] : [G. L. Le Rouge] , [1761]	
Bourg en Bresse (1700)	, Louis Boudan (dessinateur et graveur, 16.-17..), [1700?]		Plan geometral des // cazemates contremines // et lieux souterrains du // chasteau de Guise (1697)	, [Ca 1697]	

plan et de la Ville // et chateau de de briancon [sic] (1695)	, [Entre 1695 et 1713?]		Plan de S. Quentin (1695)	, [Entre 1695 et 1713]	
Sedan (1695)	, [Entre 1695 et 1713?]		Guisse (1695)	, [Entre 1695 et 1713?]	
Briancon (1695)	, [Entre 1695 et 1713?]		Plan du Fort de // De S.te Marguerite Delerain [sic] (1695)	, [Entre 1695 et 1713]	
Charlemont // Givey // Givey S.t Hilaire (1695)	, [Entre 1695 et 1713?]		Plan du Montolimpe (1695)	, [Entre 1695 et 1713?]	
Profil des ouvrages qui sont devant l'église St Pierre de la ville de Guise (1695)	, [Entre 1695 et 1713?]		Plan // du Fort de L'Isle de // Sainte Margueritte (1695)	, [Entre 1695 et 1713?]	
Plan du Castelet demoly // Il n'y a seulemt. que le corps de la place [...] (1695)	, Beaulieu (cartographe, 16..-16..)		[Plan de Saint-Quentin] (1695)	, Louis Boudan (dessinateur et graveur, 16..-17..)	
[Plan de Guise] (1695)	, [Entre 1695 et 1723?]		Plan // de // la ville et // du // fort d'Antibes (1695)	None	
Le plan de la ville de Sedan (1695)	, [Entre 1695 et 1713?]		Plan de S.t Quentin (1695)	, Louis Boudan (dessinateur et graveur, 16..-17..), [Entre 1695 et 1713?]	
S.t Quentin (1695)	, Louis Boudan (dessinateur et graveur, 16..-17..), [Entre 1695 et 1713?]		Plan du Mont // Dauphin (1695)	, [Entre 1695 et 1713?]	
Plan de Charlemont (1695)	, François de La Pointe (1640?-1699?), [Entre 1695 et 1713?]		Mouzon (1695)	None	
Plan de Sedan (1695)	, [Entre 1695 et 1713?]		Rocroy (1675)	, François de La Pointe (1640?-1699?), [1675]	

Rocroy (1662)	, [1662?]		La fere come il etait avant detre racomodé (1650)	, 1650	
Plan de la Ville // de Rocroy en tierache // ainsy quil est fortiffie 16[.] (1649)	, Beaulieu (cartographe, 16..-16..), [1649?]		La // forteresse de l'Isle S.te // Marguerite (1647)	, François Blondel (1618-1686), [1647?]	
[Le siège de Breda] (1628)	, Jacques Callot (1592-1635), [Anvers] : [Plantin], [1628]		Plan de // Bourg // En Bresse (16..)	, François de La Pointe (1640?-1699?)	

Cartes et plans (2)

Le Bastillon de Saint Sixte, quartier de Saint Laurent à Grenoble (1935)	, 1935		Plan de Cadis (1701)	, Bernard Renau d'Éliçagaray (1652-1719)	
--	--------	--	----------------------	--	--

Livres (1)

La genèse du système bastionné en Europe (2014)	, Navarrenx : Cercle historique de l'Arribère, impr. 2014	
---	---	--


Personnes ou collectivités en relation avec le thème: "Bastions" (20 ressources dans data.bnf.fr)

Dessinateur (4)

Beaulieu (cartographe, 16..-16..)		François Blondel (1618-1686)	
Louis Boudan (dessinateur et graveur, 16..-17..)		François de La Pointe (1640?-1699?)	


Éditeur commercial (3)

Michel-Ange Gihaut (1800-1871)  Georges-Louis Le Rouge (1712-179.) 

Jean-Claude Richard de Saint-Non (1727-1791) 

Graveur (3)


Jacques Callot (1592-1635)  Robert Daudet II (1737-1824) 

Carl Wilhelm Weisbrod (1743-1806) 


Imprimeur (2)

Bertauts (lithographe et imprimeur, 18..-18..)  Michel-Ange Gihaut (1800-1871) 


Photographe (1)

François Masnou (1894-1986) 

Imprimeur-libraire (1)

Christophe Plantin (1520?-1589) 

Ancien possesseur (1)

Dominique-Vivant Denon (1747-1825) 

Agence photographique (commanditaire) (1)

Agence Rol 

Collectionneur (1)

Roger de Gaignières (1642-1715)



Cartographe (1)

Bernard Renau d'Éliçagaray (1652-1719)



Lithographe (1)

Denis-Auguste-Marie Raffet (1804-1860)



Illustrateur (1)

Joseph Vernet (1714-1789)



Voir aussi (1 ressources dans data.bnf.fr)

À la BnF (1)

Notice correspondante dans Catalogue général