

Arthur Robert Hinks (1873-1945)



Pays : **Grande-Bretagne**

Langue : **Anglais**

Sexe : **Masculin**

Naissance : **Londres, 26-05-1873**

Mort : **Royston, GB, 14-04-1945**

Note : **Astronome. - Géographe**

ISNI : **ISNI 0000 0001 0949 1262** ([Informations sur l'ISNI](#))

Arthur Robert Hinks (1873-1945) : œuvres (12 ressources dans data.bnf.fr)

Œuvres textuelles (12)


The portolan chart of Angellino de Dalorto, MCCCXXV, ⁱ in the collection of Prince Corsini at Florence, with a note on the surviving charts and atlases of the fourteenth century (1929)

New geodetic tables for Clarke's figure of 1880 with transformation to Madrid 1924 and other figures ⁱ (1927)

[Voir plus de documents de ce genre](#)



Documents sur Arthur Robert Hinks (1873-1945) (1 ressources dans data.bnf.fr)

Images (1)

Carte du monde au , 1913 
1000000e, deuxième
conférence internationale
(1913)

Thèmes en relation avec Arthur Robert Hinks (1873-1945) (4 ressources dans data.bnf.fr)

Astronomie (2)

Cartographie  Géodésie 

Sciences de la Terre (1)

Géodésie 

Géographie (1)

Cartographie 

Voir aussi (10 ressources dans data.bnf.fr)

À la BnF (1)

.....
Notice correspondante dans Catalogue général

Sur le Web (9)

.....
Notice correspondante dans Bibliothèque nationale d'Espagne

.....
Notice correspondante dans Fichier d'autorité intégré de la Bibliothèque nationale allemande

.....
Notice correspondante dans ISNI

.....
Notice correspondante dans VIAF

.....
Notice correspondante dans Wikipedia Francophone

.....
Notice correspondante dans Dbpedia

.....
Notice correspondante dans IdRef

.....
Notice correspondante dans Library of Congress Authorities

.....
Notice correspondante dans Wikidata