

Olinto Marinelli (1876-1926)



Pays : **Italie**

Langue : **Italien**

Sexe : **Masculin**

Naissance : **Udine, Italie**, 11-02-1876

Mort : **Florence, Italie**, 14-06-1926

Note : Professeur de géographie à l'Université de Florence (1902-1926). - Cartographe

ISNI : **ISNI 0000 0000 6286 8965** ([Informations sur l'ISNI](#))

Olinto Marinelli (1876-1926) : œuvres (45 ressources dans data.bnf.fr)

Œuvres textuelles (40)

Olinto marinelli e la sua opera Géografica
Commemorazione tenuta il 14 décembre 1926 nella sa
la della Loggia Comunale di Udine da
(1927)



La cirenaica Géografica - economica politica... Pietro
Vallardi. A cura di Olinto Marinelli
(1923)



Guida delle Prealpi giulie, distretti di Gemona,
Tarcento, S. Daniele, Cividale e S. Pietro... di Olinto
Marinelli...
(1912)



Le Alpi nell'epoca glaciale secondo i professori Penck
e Bruckner. (Rivista géogr. ita<?> 1, fasc
(1909)










Sull'azione morfologica delle correnti litorali del
mediterraneo
(1909)





Del moderno sviluppo della Géografia fisica e della
onorfologia terrestre
(1908)



- Osservazioni morfologiche nell'alta Ossola. Firenze, p. 33-52 (1908) (1908) ⓘ
- Sulla distinzione fra popolazione agglomerata e popolazione sparsa e sulla opportunità che nel prossimo censimento e nelle relative pubblicazioni sia considerata separatamente ciascuna località abitata (VI Congr. géogr. ital. Venezia, 26-31 maggio, 1907) (1907) ⓘ
- Sulla distinzione frapopolazione agglomerata e popolazione sparsa e sulla opportunità che nel prossimo censimento e nelle relative pubblicazioni sia considerata separatamente ciascuna località abitata (VI Congr. géogr. ital. Venezia, 26-31 maggio 1907) (1907) ⓘ
- Federico Ratzel e la sua opera Géografica (1905) ⓘ
- L'opera Géografica di Ed. Richter (1905) ⓘ
- I « Bollitori » di S. Paolo di lesi (L'Appennino centrale, Anno I, n° 1, pp. 6-9). lesi, 1904 (1904) ⓘ
- I monti del Friuli nelle piu antiche carte Géografiche stampate della Regione (In Alto, Udine, 1902, 22 p.) (1902) ⓘ
- Alcune questioni relative al moderno indirizzo della Géografia (1902) ⓘ
- Materiali per la storia della cartografia marchigiana (Le Marche illustrate nella Storia...) Fano, Montanari, 1902, 52 p (1902) ⓘ
- Un hattato di Cartografia, 10 p (1902) ⓘ
- Una antiche carta Géografica del Friuli (Nazze Nadigh-Pigatti...) Trieste, 11 ott., 1902, 9 p., carte (1902) ⓘ
- Descrizione geologica dei dintorni di Tarcento in Friuli, per Olinto Marinelli (1902) ⓘ
- Parole... al XXI convegno della S. A. F (1902) ⓘ
- I termini Géografici dialettali raccolti in cadore (1901) ⓘ
- So studis delle sesse nei laghi italiani (1901) ⓘ
- Termini Géografici dialettali raccolti in cadore (1901) ⓘ
- Per lo studio delle abitazioni temporanee nelle nostre Alpi (1900) ⓘ
- Couche lacustre dovute a suberosioni nei gessi in Sicilia., Firenze, 1900, 15 p (1900) ⓘ
- Une seconde série de ces études a paru en 1900 dans le Bull. Soc. geog. ital., 1900 (fasc. IX, X, XI). Tirage à part : Roma, Soc. geog. ital., 1900 (1900) ⓘ



- | | |
|---|---|
| <p>Cavità di erosione nei terreni gessiferi di Fabriano
Firenze, 1900, 10 p
(1900)</p> | <p> Un problema di Cartografia pratica (Ingiro per il Mondo, nov. 1900)
(1900)</p> |
| <p>Per ulteriori osservazioni termiche nel lago di Cavazzo
(1900)</p> | <p> Tracce di una più antica glaciazione nell'anfiteatro morenico friulano (In Alto 1900, 4 p.)
(1900)</p> |
| <p>Brevi notizie sul Tevere presso Sappada (In Alto).
Aldine, 1900, 9 p
(1900)</p> | <p> Il Trasimeno ed un Géografo pre-co noto (Ingiro per il Mondo, 1900), Bologna, 10 p
(1900)</p> |
| <p>Fenomeni analoghi a quelli carsici nei gessi della Sicilia (3. Congr. géogr. ital.) Firenze, 1899, 14 p., carte
(1899)</p> | <p> Sulla massima profondità del lago di Cavazzo
(1899)</p> |
| <p>Studi orografici nelle Alpi orientali, (Estr. dalle Mém. soc. géogr. ital., vol. VIII, p. II, 1898)
(1899)</p> | <p> Fenomeni carsici, grotte esorgenti nei dintorni di Parcento in Friuli (In Alto, Udine, 1897, 71 p., carte
(1897)</p> |
| <p>Area, profondità ed altri elementi dei principali laghi italiani
(1895)</p> | <p> Prima Série di aggiunte e correzioni al Catalogo dei laghi italiani (Rivista géogr. ital., 1897, 8 p.</p> |
| <p>"Marinelli et Rici. Il ghiacciaio del gran Sasso"
de Roberto Almagià
<i>avec Olinto Marinelli (1876-1926) comme Éditeur scientifique</i></p> | <p> Album per esercitazioni cartografiche con disegni di G. Giardi. Fascicolo d'avviamento. Torino, G. B. Paravia e. C., s.d., oblong, 18 p., 36 fig</p> |

Œuvres cartographiques (5)

- | | |
|---|---|
| <p>Atlante internazionale del Touring Club Italiano
(1968)</p> | <p> Piccolo atlante Marinelli...
(1951)</p> |
| <p>Atlante dei tipi geografici desunti dai rilievi al 25.000 e al 50.000 dell'Istituto geografico militare
(1948)</p> | <p> Atlante internazionale del Touring Club italiano...
(1929)</p> |
| <p>Ethnographic map of the frontier zone of Northern Italy
(1919)</p> | |

Documents sur Olinto Marinelli (1876-1926) (1 ressources dans data.bnf.fr)

Cartes et plans (1)

Itinerari... nel Kashmir... e , Firenze : tip. di M. Ricci,  
nel Karakorum percorsi de 1915
G. Dainelli durante la
spedizione De Filippi
(1915)

Thèmes en relation avec Olinto Marinelli (1876-1926) (3 ressources dans data.bnf.fr)

Lieux (2)

Italie   Monde  

Sciences sociales. Sociologie (1)

Population  

Personnes ou collectivités en relation avec "Olinto Marinelli (1876-1926)" (14 ressources dans data.bnf.fr)

Personnes ou collectivités liées en tant que auteur du texte (5)

Roberto Almagià (1884-1962)



Sebastiano Crinò (1877-1955)



Giotto Dainelli (1878-1968)



Istituto geografico militare. Italie



Livio Trevisan (1909-1996)



Personnes ou collectivités liées en tant que cartographe (3)

Roberto Almagià (1884-1962)



Luigi Vittorio Bertarelli (1859-1926)



Aldo Sestini (1904-1988)



Personnes ou collectivités liées en tant que éditeur scientifique (3)

American geographical society



Aldo Sestini (1904-1988)



Touring club italiano



Personnes ou collectivités liées en tant que commanditaire de la publication (2)

Geographical Review



Touring club italiano



Personnes ou collectivités liées en tant que signataire (1)

Giovanni Bognetti (1868-1935)



Voir aussi (9 ressources dans data.bnf.fr)**À la BnF (1)**

Notice correspondante dans Catalogue général

Sur le Web (8)

Notice correspondante dans Bibliothèque nationale d'Espagne

Notice correspondante dans IdRef

Notice correspondante dans Library of Congress Authorities

Notice correspondante dans VIAF

Notice correspondante dans Fichier d'autorité intégré de la Bibliothèque nationale allemande

Notice correspondante dans ISNI

Notice correspondante dans data.persee.fr

Notice correspondante dans Wikidata