

John Purdy (1773-1843)



Langue : **Anglais**

Naissance : **1773**







Mort : **1843**


Note : Hydrographe


ISNI : ISNI **0000 0000 7955 9659** ([Informations sur l'ISNI](#))


John Purdy (1773-1843) : œuvres (16 ressources dans data.bnf.fr)


Œuvres cartographiques (10)

- | | |
|--|--|
| <p>Nieuwe Kaart van Het Zuidelyk gedeelte der Nord Zee (1848) </p> | <p>A chart of the world on Mercator's projection with the tracks of the more distinguished modern navigators... (1841) </p> |
| <p>The continent and islands of Africa with all the recent explorations (1840) </p> | <p>A chart of the world on Mercats projection with the tracks of the more distinguished modern navigators... (1839) </p> |
| <p>A general chart of the North Sea... (1830) </p> | <p>The Eastern or Antient Hemisphere (1829) </p> |


Nieuwe Kaart van Het Zuidelyk gedeelte der Nord Zee (1826) 


A New and Accurate Chart of the Southern Part of the North Sea, Comprehending the Eastern Coasts of England, from Beachy Head to Whitby (1823) 


A chart of the world on Mercator's projection with the tracks of the more distinguished modern navigators... (1810) 


The continent and islands of Asia with all the latest discoveries (1809) 


Euvres textuelles (6)


Portulan des côtes de la Manche, du canal de Bristol et de la côte sud d'Irlande, traduit des instructions anglaises de... Martin White et... John Purdy... extrait du "Pilote français" de... Givry et complété... par V. A. Moulac,... (1855) 

The New sailing directory for the strait of Gibraltar and the western division of the Mediterranean sea... by John Purdy,... (1832) 

"The new sailing directory for the windward and gulf passages, the Bahama Islands and channels, the islands of Haiti or St Domingo, Jamaica and Cuba, the coasts of Florida, the martyrs..." (1826) 
avec John Purdy (1773-1843) comme Éditeur scientifique


Oriental navigator, or Directions for sailing to, from, and upon the coasts of the East-Indies, China, Australia, composed... by... d'Après de Manneville... 3rd edition,... revised and corrected by John Stevens,... To the work are prefixed a series of original and copious tables of the determined positions of all the principal points and places... including all the navigation above described, with the authorities and descriptive notes, by John Purdy (1816) 

Description nautique des côtes de l'Afrique occidentale comprises entre le Sénégal et l'Équateur, par M. le Cte É. Bouët-Villaumez,... commencée en 1838 et terminée en 1845... - Appendice descriptif des côtes de l'Afrique occidentale, comprises entre l'Équateur et le cap de Bonne-Espérance, réunissant les extraits des divers documents français et anglais dépouillés aux Archives du dépôt général de la marine par M. A. Fleuriot de Langle... - Appendice descriptif des côtes occidentales d'Afrique comprenant le cap de Bonne-Espérance, les îles de l'Ascension et de Sainte-Hélène, etc., traduit de l'anglais (principalement de John Purdy), par M. Duveyrier,... 

Description nautique des côtes de l'Afrique occidentale comprises entre le Sénégal et l'Équateur, par M. le Cte É. Bouët-Villaumez,... commencée en 1838 et terminée en 1845... - Appendice descriptif des côtes de l'Afrique occidentale, comprises entre l'Équateur et le cap de Bonne-Espérance, réunissant les extraits des divers documents français et anglais dépouillés aux Archives du dépôt général de la marine par M. A. Fleuriot de Langle... - Appendice descriptif des côtes occidentales d'Afrique comprenant le cap de Bonne-Espérance, les îles de l'Ascension et de Sainte-Hélène, etc., traduit de l'anglais (principalement de John Purdy), par M. Duveyrier,... 

Adaptations réalisées à partir des œuvres de John Purdy (1773-1843) (1 ressources dans data.bnf.fr)

Œuvres cartographiques (1)




Carte de la Neustrie dressée, ainsi que la carte générale, d'après les cartes de Jn. Purdy, celles de Th. Jefferys, corrigées, etc., etc. (1830), Ch. Desmadryl (junior, 18.-18..?), Thomas Jefferys (1719?-1771), John Purdy (1773-1843), Paris : l'Auteur, 1830 

Thèmes en relation avec John Purdy (1773-1843) (8 ressources dans data.bnf.fr)


Lieux (8)

| | |
|--|--|
| Afrique  | Angleterre (Royaume-Uni; 1707-)  |
| Asie  | Confédération Germanique (1815-1871)  |
| Mer du Nord (Atlantique Nord)  | Monde  |
| Mosquitia, région naturelle (Gracias a Dios, Honduras)  | Pays-Bas  |


Personnes ou collectivités en relation avec "John Purdy (1773-1843)" (7 ressources dans data.bnf.fr)**Personnes ou collectivités liées en tant que éditeur commercial (3)**

| | | | |
|------------------------------------|---|--------------------------|---|
| Ch. Desmadryl (junior, 18..-18..?) |  | Laurie & Whittle (Firme) |  |
| Gerard Hulst Van Keulen (veuve) |  | | |


Personnes ou collectivités liées en tant que auteur adapté (1)

| | |
|------------------------------|---|
| Thomas Jefferys (1719?-1771) |  |
|------------------------------|---|

Personnes ou collectivités liées en tant que cartographe (1)

| | |
|------------------------------------|---|
| Ch. Desmadryl (junior, 18..-18..?) |  |
|------------------------------------|---|

Personnes ou collectivités liées en tant que ancien possesseur (1)

| | |
|------------------------------|---|
| Roland Bonaparte (1858-1924) |  |
|------------------------------|---|

Personnes ou collectivités liées en tant que vendeur (1)

| | |
|-----------------------|---|
| Frederik Muller & Cie |  |
|-----------------------|---|

Voir aussi (6 ressources dans data.bnf.fr)

À la BnF (1)

.....
Notice correspondante dans Catalogue général

Sur le Web (5)

.....
Notice correspondante dans IdRef

.....
Notice correspondante dans ISNI

.....
Notice correspondante dans Library of Congress
Authorities

.....
Notice correspondante dans VIAF

.....
Notice correspondante dans Wikidata