

# Allemagne. Reichs-Marine-Amt (1871-1945)



Pays : **Allemagne avant 1945**

Langue : **Allemand**





Création : **1871**









































Fin d'activité : **1945**

Autres formes du nom : **Allemagne. Marineamt (1871-1945)**  
**Allemagne. Marine-Amt (1871-1945)**  
**Allemagne. Reichsmarineamt (1871-1945)**  
**Marine-Amt. Allemagne**  
**Reichs-Marine-Amt. Allemagne**

**Allemagne. Reichs-Marine-Amt (1871-1945) : œuvres (28 ressources dans data.bnf.fr)**

















## Œuvres cartographiques (28)

Jade, Weser (1981)	 	Jade, Weser (1981)	 
Jade, Weser, Elbe (1981)	 	Jade, Weser (1981)	 
Jade, Weser, Elbe (1981)	 	Jade, Weser (1981)	 
Lister Tief (1980)	 	Eider Mündung (1979)	 

<p>Elbe-Mündung (1979)</p>	<p> </p>	<p>Elbe-Mündung (1979)</p>	<p> </p>
<p>Seegat von Norderney (1979)</p>	<p> </p>	<p>Schleswig-Holstein / Westküste (1979)</p>	<p> </p>
<p>Schleswig-Holstein / Westküste (1979)</p>	<p> </p>	<p>Ostfriesische Inseln (1978)</p>	<p> </p>
<p>Emsmündung (1978)</p>	<p> </p>	<p>W-Küste Schleswig-Holstein (1978)</p>	<p> </p>
<p>Ostfriesische Inseln (1978)</p>	<p> </p>	<p>W-Küste Schleswig-Holstein (1978)</p>	<p> </p>
<p>Emsmündung (1978)</p>	<p> </p>	<p>"Übersichtskarte Ostsee mit den Linien Gleicher Miszweisung für 1930" (1929) <i>avec Allemagne. Reichs-Marine-Amt (1871-1945) comme Éditeur scientifique</i></p>	<p> </p>
<p>"Wrache nach dem Stand vom 14. dez. 1918" (1918) <i>avec Allemagne. Reichs-Marine-Amt (1871-1945) comme Éditeur scientifique</i></p>	<p> </p>	<p>"Die Elbe, von Hamburg bis zur Mündung (Elbfeuerschiff 1) bearbeitet nach den See-Karten des Reichs-Marines-Amtes" (1910) <i>avec Allemagne. Reichs-Marine-Amt (1871-1945) comme Autre</i></p>	<p> </p>
<p>Nord-See Fischereikarte (1898)</p>	<p> </p>	<p>Bebauungsplan für die neu anzulegende Stadt an der Tsintau-Bucht (1898)</p>	<p> </p>
<p>"Der Nord-Ostsee Kanal" (1895) <i>avec Allemagne. Reichs-Marine-Amt (1871-1945) comme Éditeur scientifique</i></p>	<p> </p>	<p>"Weltkarte zur Übersicht der Meerestiefen &amp; Höhenschichten, mit Angabe der Unterseeischen Telegraphen-Kabel und Überland-Telegraphen, sowie der Kohlenstationen &amp; Docks. 1893" (1893) de K. Blume <i>avec Allemagne. Reichs-Marine-Amt (1871-1945) comme Éditeur scientifique</i></p>	<p> </p>
<p>"Netz zum Eintragen der Sumner-linien" (1890) <i>avec Allemagne. Reichs-Marine-Amt (1871-1945) comme Éditeur scientifique</i></p>	<p> </p>	<p>Erklärung der Abkürzungen und Zeichen (1890)</p>	<p> </p>

**Thèmes en relation avec Allemagne. Reichs-Marine-Amt (1871-1945)** (20 ressources dans data.bnf.fr)

**Lieux (16)**

Mer Baltique		Brunsbüttel (Schleswig-Holstein, Allemagne)	
Cuxhaven (Basse-Saxe, Allemagne)		Archipel Frison Oriental (Basse-Saxe, Allemagne)	
Archipel Frison Septentrional		Juist, île (Basse-Saxe, Allemagne)	
Péninsule du Jutland (Danemark)		Kiel (Schleswig-Holstein, Allemagne)	
Mer du Nord (Atlantique Nord)		Monde	
Norderney (Norderney, Basse-Saxe, Allemagne)		Île de Norderney (Basse-Saxe, Allemagne)	
Qingdao (Shandong, Chine)		Ile de Rømø (Sonderjylland, Danemark)	
Land du Schleswig-Holstein (Allemagne; 1945-)		Île Sylt (Schleswig-Holstein, Allemagne)	

**Économie politique. Travail (1)**

Navigation	
------------	---

**Physique (1)**

Géomagnétisme	
---------------	---

**Sciences de la Terre (1)**

Géomagnétisme	
---------------	---

### Technique (1)

Navigation



**Personnes ou collectivités en relation avec "Allemagne. Reichs-Marine-Amt (1871-1945)" (8 ressources dans data.bnf.fr)**

### Personnes ou collectivités liées en tant que éditeur commercial (2)

Karl-Wachholtz-Verlag



Dietrich Reimer (1818-1899)



### Personnes ou collectivités liées en tant que ancien possesseur (2)

Roland Bonaparte (1858-1924)



Dietrich Reimer (1818-1899)



### Personnes ou collectivités liées en tant que cartographe (1)

K. Blume



### Personnes ou collectivités liées en tant que graveur (1)

Wagner & Debes. Leipzig, Allemagne



### Personnes ou collectivités liées en tant que vendeur (1)

Barrère. Paris



**Personnes ou collectivités liées en tant que autre (1)**

---

Ludwig Friedrich Friederichsen (1841-1915)



**Voir aussi (3 ressources dans data.bnf.fr)**

**À la BnF (1)**

---

Notice correspondante dans Catalogue général

**Sur le Web (2)**

---

Notice correspondante dans IdRef

Notice correspondante dans VIAF