

Etats-Unis. Defense mapping agency. Topographic center



Pays : **États-Unis**







Langue : **Anglais**


















Autre forme du nom : DMATC

Regroupé par : **États-Unis. Defense mapping agency. hydrographic/topographic center**

États-Unis. Defense mapping agency. Topographic center : œuvres (29 ressources dans data.bnf.fr)

Œuvres cartographiques (26)

<p>"Bukavu" (1999) <i>avec États-Unis. Defense mapping agency. Topographic center comme Éditeur scientifique</i></p>		<p>"Colombia city graphic" (1997) <i>avec États-Unis. Defense mapping agency. Topographic center comme Éditeur scientifique</i></p>	
<p>Kalemie (1995)</p>		<p>Kigali (1994)</p>	
<p>Oran (1994)</p>		<p>"Goma" (1994) <i>avec États-Unis. Defense mapping agency. Topographic center comme Éditeur scientifique</i></p>	

Entebbe (1994)		Alger (1993)	
Mapa general de las tierras y aguas del Tratado del canal de Panama (1977)		Tânout (1975)	
Jebel Onib (1974)		K'Elafu (1974)	
Jebel Shigrib (1974)		Dolo (1974)	
Joint operations graphic (ground) [Haïti] (1974)		Jebel Keheli (1974)	
Gĩmbĩ (1973)		Ārjo (1972)	
Āk'akĪ Besek'a (1972)		Wādi El-'Allāqi (1972)	
Ch'oba (1972)		Bedēsa (1972)	
Bahir Dar (1972)		"[Afghanistan 1:250 000]" (1971) <i>avec États-Unis. Defense mapping agency. Topographic center comme Éditeur scientifique</i>	
"[Pérou 1:250 000]" (1969) <i>avec États-Unis. Defense mapping agency. Topographic center comme Éditeur scientifique</i>		"Cambodia city maps / pictomap" (1965) <i>avec États-Unis. Defense mapping agency. Topographic center comme Éditeur scientifique</i>	

Œuvres textuelles (3)

















"Libya [2nd ed.]. Official standard names approved by the United Board on geographic names, prepared by the Defense mapping agency, topographic center" (1973)
avec États-Unis. Defense mapping agency. Topographic center comme Éditeur scientifique

"Africa & Southwest Asia, Official standard names approved by the United States Board on Geographic Names prepared by the Defense Mapping Agency Topographic Center" (1972)
de United States board on geographic names
avec États-Unis. Defense mapping agency. Topographic center comme Éditeur scientifique

"Algeria. Official standard names approved by the United States Board on geographic names prepared by the Defense Mapping Agency Topographic Center" (1972)
de United States board on geographic names
avec États-Unis. Defense mapping agency. Topographic center comme Éditeur scientifique

Thèmes en relation avec États-Unis. Defense mapping agency. Topographic center (32 ressources dans data.bnf.fr)

Lieux (32)

- | | | | |
|---------------------------------|---|---|---|
| Addis-Abeba (Éthiopie) |  | Afghanistan |  |
| Afrique |  | Wilaya d' Aïn Témouchent (Algérie) |  |
| Wilaya d' Alger (Algérie) |  | Algérie |  |
| Région d' Amhara (Éthiopie) |  | Asie |  |
| Gouvernorat d' Assouân (Égypte) |  | Bahir Dar (Amhara, Éthiopie) |  |
| Bedele (Oromo, Éthiopie) |  | Région de Bénichangoul-Goumouz (Éthiopie) |  |
| Wilaya de Boumerdès (Algérie) |  | Cambodge |  |
| Colombie |  | Entebbe (Kampala, Ouganda) |  |

Goma (Nord-Kivu, République démocratique du Congo)  	Kalémié (Katanga, République démocratique du Congo)  
Kelafo (Éthiopie)  	Kigali (Rwanda)  
Libye  	Département de Maradi (Niger)  
Wilaya de Mascara (Algérie)  	État de la Mer Rouge (Soudan)  
Gouvernorat de la Mer Rouge (Égypte)  	Nazareth (Oromo, Éthiopie)  
État du Nord (Soudan)  	Wilaya d' Oran (Algérie)  
Région d' Oromo (Éthiopie)  	Pérou  
Région de Somali (Éthiopie)  	Département de Zinder (Niger)  

Personnes ou collectivités en relation avec "États-Unis. Defense mapping agency. Topographic center" (7 ressources dans data.bnf.fr)

Personnes ou collectivités liées en tant que éditeur scientifique (5)

États-Unis. National imagery and mapping agency  	États-unis. Army topographic command  
États-Unis. Army map service  	Instituto geográfico nacional "Tommy Guardia"  
United States board on geographic names  	

Personnes ou collectivités liées en tant que auteur du texte (2)

Inter American geodetic survey  	United States board on geographic names  
--	---

Voir aussi (2 ressources dans data.bnf.fr)

À la BnF (1)

Notice correspondante dans Catalogue général

Sur le Web (1)

Notice correspondante dans VIAF