

EWP. Cilycwm, GB



Pays : **Grande-Bretagne**

Langue : **Anglais**

Création : **1985**

Site Web : **<http://www.ewpnet.com/ewp>** (Date de consultation du site : 2014-04-30)

Adresse : EWP, Haulfryn, SA20 0SP, UK, **Cilycwm**.

Note : Créé au Kenya en 1985 par un groupe de spécialistes : alpinistes, experts de terrain, pilotes de rallyes organisant des safaris, des ascensions... ; en 1986 a ouvert un bureau au Royaume-Uni, sous le nom "Executive Wilderness Programmes" jusqu'en 1989 où son appellation devient "EWP" ; par ailleurs le bureau kenyan est devenu indépendant. - Editeur cartographique

Autre forme du nom : Executive wilderness programmes. Cilycwm, GB

EWP. Cilycwm, GB : œuvres (30 ressources dans data.bnf.fr)

Œuvres cartographiques (30)

Tafilalt
(2011)



Agadir
(2011)



Er Rachidia
(2010)



Tinerhir
(2010)



Zagora
(2010)





















Tazenakht
(2010)



Taroudant [.] Taфраoute & Anti-Atlas (2009)	 	Sarhro central (2009)	 
Upper Draa valley (2009)	 	Imilchil (2009)	 
Amizmiz [.] Tizi-n-Test (2008)	 	Ouarzazate (2008)	 
Toubkal massif (2008)	 	Rich [.] Midelt (2008)	 
Morocco (2007)	 	Azilal [.] M'Goun (2007)	 
Marrakech (2007)	 	Altai mountains (2006)	 
Dushanbe (2005)	 	Aksu (2005)	 
Osh (2005)	 	Bishkek (2005)	 
Almaty (2005)	 	Shymkent (2005)	 
Karakol (2005)	 	Pamir east (2005)	 
Tashkent (2005)	 	Pamir west (2005)	 
Naryn (2005)	 	Central Asia (2005)	 

Thèmes en relation avec EWP. Cilycwm, GB (35 ressources dans data.bnf.fr)

Lieux (35)

Agadir (Souss-Massa, Maroc)	 	Almaty (Almaty, Kazakhstan)	 
Amizmiz (Marrakech-Tensift-Al Haouz, Maroc)	 	Massif de l' Anti-Atlas (Maroc)	 
Asie centrale	 	Azilal (Tadla-Azilal, Maroc)	 
Bichkek (Kirghizstan)	 	Douchanbé (Karateguin, Tadjikistan)	 
Oued Drâa, cours d'eau (Maroc)	 	Er Rachidia (Drâa-Tafilalet, Maroc)	 
Fergana (Fergana, Ouzbékistan)	 	Imilchil (Meknès-Tafilalet, Maroc)	 
Karakol (Ysik-Köl, Kirghizistan)	 	Maroc	 
Marrakech (Marrakech-Tensift-Al Haouz, Maroc)	 	Irhil M'Goun, mont (Maroc)	 
Namangan (Namangan, Ouzbékistan)	 	Osh (Och, Kirghizistan)	 
Ouarzazate (Drâa-Tafilalet, Maroc)	 	Rich (Meknès-Tafilalet, Maroc)	 
Djebel Saghro, mont (Sous-Massa-Draa, Maroc)	 	Samarkand (Samarkand, Ouzbékistan)	 
Tachkent (Ouzbékistan)	 	Cuvette du Tafilalet (Meknès-Tafilalet, Maroc)	 
Tafraoute (Sous-Massa-Draa, Maroc)	 	Talas (Talas, Kirghizistan)	 
Taraz (Jambyl, Kazakhstan)	 	Taroudannt (Souss-Massa, Maroc)	 
Tazenakht (Sous-Massa-Draa, Maroc)	 	Tinerhir (Sous-Massa-Draa, Maroc)	 
Tizi-n-Test, colline (Maroc)	 	Djebel Toubkal (Maroc)	 
Ysyk-Köl, lac salé (Yssyk-Köl, Kirghizistan)	 	Zagora (Sous-Massa-Draa, Maroc)	 
Oued Ziz (Maroc)	 		

Personnes ou collectivités en relation avec "EWP. Cilycwm, GB" (1 ressources dans data.bnf.fr)

Personnes ou collectivités liées en tant que auteur du texte (1)

West Col Productions. Reading, GB



Voir aussi (2 ressources dans data.bnf.fr)

À la BnF (1)

Notice correspondante dans Catalogue général

Sur le Web (1)

Notice correspondante dans VIAF