

General drafting company



Pays : **États-Unis**

Langue : **Anglais**

Création : **1909**



Activité commerciale : Éditeur, Imprimeur fabricant

























Note : Maison d'édition cartographique, spécialiste de cartes routières, fondée par Otto G. Lindberg en 1909




















Autres formes du nom : General drafting co. inc.
General drafting corporation

















































General drafting company : œuvres (243 ressources dans data.bnf.fr)

Œuvres cartographiques (243)























<p>"Discover Jamaica" (1987) <i>avec General drafting company comme Autre</i></p>		<p>New York (1981)</p>	
<p>"Chile. Guía Turística y plano de Santiago" (1971) <i>avec General drafting company comme Autre</i></p>		<p>"Nashville" (1967) de Exxon Corporation <i>avec General drafting company comme Autre</i></p>	
<p>Alberta (1967)</p>		<p>Manitoba and Saskatchewan (1967)</p>	

<p>"Atlanta" (1967) <i>avec General drafting company comme Autre</i></p>		<p>Houston (1967)</p>	
<p>Miami, Miami beach (1967)</p>		<p>New Orleans (1967)</p>	
<p>Jacksonville (1967)</p>		<p>Western United States colleges and universities (1967)</p>	
<p>"Atlanta" (1967) <i>avec General drafting company comme Autre</i></p>		<p>New Orleans ; Humble oil and refining company (1967)</p>	
<p>Alberta (1967)</p>		<p>"Houston" (1967) <i>avec General drafting company comme Éditeur commercial</i></p>	
<p>Expo 67. Exposition universelle et internationale de 1967, 28 avril-29 octobre, Montréal, Canada. The universal and international exhibition of 1967... (1967)</p>		<p>"Boston and vicinity" (1966) <i>avec General drafting company comme Éditeur commercial</i></p>	
<p>Road map of Mexico. 1967 Happy Motoring Guide. 1 : 3 630 000 Humble Oil & Refining Company (1966)</p>		<p>"San Francisco and vicinity" (1966) <i>avec General drafting company comme Éditeur commercial</i></p>	
<p>"Boston and vicinity" (1966) <i>avec General drafting company comme Éditeur commercial</i></p>		<p>Sussex County New Jersey. Calman J.Ambrosy Jr... (1966)</p>	
<p>General Whitman's adventure map of Asia...Scale 1 : 22 200 . 000. Azimuthal Equal Area Projection (1965)</p>		<p>"General Whitman's adventure map of Australia and Oceania ..." (1965) <i>avec General drafting company comme Éditeur commercial</i></p>	
<p>General Whitman's adventure map of South America... (1965)</p>		<p>General Whitman's adventure map of Australia and Oceania ... (1965)</p>	
<p>"The National System of Interstate and Defense Highway... published" (1964) <i>avec General drafting company comme Autre</i></p>		<p>Houston (1963)</p>	
<p>New Orleans (1963)</p>		<p>Enco. Road Map of Mexico (1963)</p>	

<p>Kennebunkport to New York harbor (1963)</p>		<p>Les États-Unis d'Amérique (1963)</p>	
<p>Famous Journeys of Discovery and Exploration from 1000 A.D. to the Space Age (1963)</p>		<p>New York City and vicinity (1963)</p>	
<p>Tri State Map and Directory. New Jersey, New York, Pennsylvania. Hotels, resorts, motels. Where to stay, how to get there in 1963-64 (1963)</p>		<p>"Atlanta" (1963) <i>avec General drafting company comme Autre</i></p>	
<p>Esso Standard. France routière. 1 : 1 600 000 Dessins (1963)</p>		<p>Standard Oil. Miami, Miami Beach and vicinity (1963)</p>	
<p>"Houston" (1963) <i>avec General drafting company comme Éditeur commercial</i></p>		<p>Milwaukee and Southeastern Wisconsin. map and visitor's guide (1962)</p>	
<p>"Standard Oil. Birmingham" (1962) <i>avec General drafting company comme Éditeur commercial</i></p>		<p>Pictorial guide to Central Washington and nearby Arlington County (1962)</p>	
<p>Street map of Westfield, Scotch Plains, Mountain side, Fanwood (1962)</p>		<p>Les Etats-Unis d'Amérique (1962)</p>	
<p>Eastern Hertz Travel guide and flight map (1962)</p>		<p>"Northeast United States and Maritime Provinces of Canada. American Automobile Touring Alliance" (1962) <i>avec General drafting company comme Éditeur scientifique</i></p>	
<p>"Western Europe and adjacent North Africa... Road map and pictorial guide" (1962) <i>avec General drafting company comme Autre</i></p>		<p>"Map of New York State highlighting the Empire Upstate and Niagara Mohawk area development department plant location services. Lambert conformal projection" (1962) <i>avec General drafting company comme Éditeur scientifique</i></p>	
<p>Jamaica Road Map (1961)</p>		<p>"Standard Oil Company. Road map of the United States. 1 : 5 700 000 Lambert conformal projection" (1961) de Exxon Corporation <i>avec General drafting company comme Autre</i></p>	

<p>"Standard Oil. Birmingham" (1961) <i>avec General drafting company comme Éditeur commercial</i></p>	<p> </p>	<p>"Eastern United States and adjacent Canada, interstate map." (1961) <i>avec General drafting company comme Autre</i></p>	<p> </p>
<p>Norfolk-Portsmouth (1961)</p>	<p> </p>	<p>Manitoba and Saskatchewan. Lambert conformal projection (1961)</p>	<p> </p>
<p>Norfolk-Portsmouth (1961)</p>	<p> </p>	<p>Feliz Automovilismo en Uruguay. Esso (1961)</p>	<p> </p>
<p>Hong Kong and the New Territories (1961)</p>	<p> </p>	<p>British Columbia (1961)</p>	<p> </p>
<p>Hong Kong and the New Territories (1961)</p>	<p> </p>	<p>Quebec. (1961)</p>	<p> </p>
<p>American Automobile Touring Alliance. Northeast United States. 1 : 2 130 000 Lambert conformal projection (1961)</p>	<p> </p>	<p>Memphis (1961)</p>	<p> </p>
<p>Southern Ontario. 1961. 1:840 000 Lambert conformal projection (1961)</p>	<p> </p>	<p>British Columbia. (1961)</p>	<p> </p>
<p>Standard Oil. [United States] Road Map[s] with pictorial guide (1961)</p>	<p> </p>	<p>Road map of Warren County, New Jersey. 3 miles [=0, 057 m. ; 1 : 84 700 env] (1961)</p>	<p> </p>
<p>The Prudential Map of Discovery & Exploration, 1000-1961 (1961)</p>	<p> </p>	<p>"Western Europe and adjacent north Africa" (1960) <i>avec General drafting company comme Autre</i></p>	<p> </p>
<p>"Boston and vicinity" (1960) <i>avec General drafting company comme Éditeur commercial</i></p>	<p> </p>	<p>West Africa-Nigeria (1960)</p>	<p> </p>
<p>Delaware, Maryland, Virginia, West Virginia (1960)</p>	<p> </p>	<p>Central Ontario. Holiday map and Cruising guide. (1960)</p>	<p> </p>
<p>Map de la Republica de Guatemala (1960)</p>	<p> </p>	<p>La Republica de Costa Rica. 1 : 850 000 Proyeccion conforme de Lambert (1960)</p>	<p> </p>

<p>"Esso. Baltimore" (1960) <i>avec General drafting company comme Éditeur commercial</i></p>	<p> </p>	<p>New Orleans. 1:30 000 Polyconic projection (1960)</p>	<p> </p>
<p>Pennsylvania. 1:615 000 Lambert conformal projection (1960)</p>	<p></p>	<p>Canada's mountain playgrounds (1960)</p>	<p></p>
<p>"Esso. Baltimore" (1960) <i>avec General drafting company comme Éditeur commercial</i></p>	<p> </p>	<p>Standard Oil. Road map of Florida (1960)</p>	<p> </p>
<p>New England with special maps of cities. Lambert conformal projection Southern New England. 1 : 427 000 Northern New England. 1 : 691. 000 (1960)</p>	<p> </p>	<p>Nashville (1960)</p>	<p> </p>
<p>"Chesapeake bay region" (1960) <i>avec General drafting company comme Éditeur commercial</i></p>	<p> </p>	<p>New Orleans (1960)</p>	<p> </p>
<p>New Jersey State Highway Department. Official map and guide of the garden state New Jersey (1960)</p>	<p> </p>	<p>West Africa-Nigeria (1960)</p>	<p> </p>
<p>Pennsylvania. 1:615 000 Lambert conformal projection (1960)</p>	<p> </p>	<p>Pennsylvania (1960)</p>	<p> </p>
<p>New Jersey (1960)</p>	<p> </p>	<p>Central Ontario. Holiday map and Cruising guide. Western section. 1 : 290 000 Eastern section. 1:383 000 (1960)</p>	<p> </p>
<p>Pittsburgh (1960)</p>	<p> </p>	<p>Richmond (1960)</p>	<p> </p>
<p>The Town of Westfield, the boroughs of Mountainside, Fanwood and the township of Scotch Plains (1960)</p>	<p> </p>	<p>Standard Oil Company. Jacksonville (1960)</p>	<p> </p>
<p>Esso. Tennessee and Kentucky. (1960)</p>	<p> </p>	<p>New York City and vicinity (1960)</p>	<p> </p>
<p>La Republica de El Salvador (1960)</p>	<p> </p>	<p>Chesapeake bay region (1960)</p>	<p> </p>

<p>"Mobil Road map. 1 : 750 000 Transverse Mercator Projection" (1960) <i>avec General drafting company comme Autre</i></p>		<p>The growth of America (1960)</p>	
<p>Standard Oil. Road map of Kentucky, Tennessee (1960)</p>		<p>La Republica de Panamá. 1:1 120 000 Proyección conforme de Lambert (1960)</p>	
<p>Mississippi, Arkansas, Louisiana. 1 : 1 370 000 Lambert conformal projection (1959)</p>		<p>Memphis. 1 : 40 000 (1959)</p>	
<p>Danmark-Denmark. 1 : 510 000 (1959)</p>		<p>A world of good wishes at Christmastime (1959)</p>	
<p>New York city and vicinity. 1:82 000 Lambert conformal projection (1959)</p>		<p>North Carolina and South Carolina. 1 : 990 000 Lambert conformal projection (1959)</p>	
<p>Road map of Georgia-Alabama. 1 : 200 000 . Lambert conformal projection (1959)</p>		<p>"Esso cruising guide. Kennebunkport, Maine, to New York Harbor" (1959) <i>avec General drafting company comme Éditeur scientifique</i></p>	
<p>New York. (1959)</p>		<p>Esso cruising guide. Kennebunkport, Maine, to New York Harbor (1959)</p>	
<p>"Standard Oil. Birmingham" (1959) <i>avec General drafting company comme Éditeur commercial</i></p>		<p>Pictorial guide to central Washington and nearby Arlington County, Va. (1959)</p>	
<p>Puerto Rico (1959)</p>		<p>Central and western United States and adjacent Canada. 1 : 3 600 000 Lambert conformal projection (1959)</p>	
<p>España-Portugal (1959)</p>		<p>"Tennessee and Kentucky" (1959) <i>avec General drafting company comme Éditeur commercial</i></p>	
<p>España-Portugal (1959)</p>		<p>"1959 Connecticut map, published jointly" (1959) <i>avec General drafting company comme Éditeur scientifique</i></p>	

Standard oil. Road map of Florida
(1959)



"North Carolina and South Carolina"
(1959)



avec General drafting company comme Éditeur commercial

Rapid transit map of greater New York [1 : 100 000 env]. Designed exclusively for the Seamen's Bank for Savings
(1959)



Road map of Texas
(1959)



"American Airlines...Overseas service plotting chart"
(1958)



avec General drafting company comme Autre

Delaware, Maryland. Virginia, West-Virginia, with special maps of cities and Chesapeake Bay region. Esso Standard Oil Company. Delaware. Maryland, Virginia, West Virginia 1959
(1958)



Northeast United States. 1 : 2 060 000 Lambert conformal projection
(1958)



Central Ontario holiday map and cruising guide. Western section
(1958)



Aruba
(1958)



"Belgique et le Grand Duché de Luxembourg. België... Belgium..."
(1958)



avec General drafting company comme Éditeur commercial

Pennsylvania, with special maps of Philadelphia and others cities. Esso Standard Oil Company. Pennsylvania 1959. Lambert Conformal Projection
(1958)



Aruba
(1958)



Les Etats-Unis d'Amérique
(1958)



Jamaïca
(1958)



Manitoba and Saskatchewan. Lambert conformal projection
(1958)



Arkansas, Louisiana, Mississippi, with special city maps and points of interest data. Esso Standard Oil Company. Arkansas, Louisiana, Mississippi 1959. Lambert Conformal Projection. 1 : 1 370 000
(1958)



The town of Westfield, the borough of Mountainside, Fanwood and Garwood, and the township of Scotch Plains
(1958)



New Brunswick. - Prince Edward Island and Nova Scotia. 1 : 936 000 Lambert conformal projection
(1958)



New Jersey, with special maps of New York City approaches. Northeast New Jersey and Philadelphia
(1958)



"Mapa de Carriteras de la Republica del Peru. 1 : 2 570 000"
(1958)



avec General drafting company comme Autre

"Mapa Caminero de Chile"
(1958)

avec General drafting company comme Éditeur commercial



"Mapa de carreteras de la Republica del Perú. International Petroleum Co. Proyección conforme de Lambert"
(1958)

avec General drafting company comme Autre



Southern Ontario. 1957
(1957)



Muskoga Lakes and Lake of bays
(1957)



"Western United States, roads"
(1957)

avec General drafting company comme Éditeur scientifique



"Map of Atlantic County, New Jersey"
(1957)

avec General drafting company comme Imprimeur



"The national system of interstate and defense highways..."
(1957)

avec General drafting company comme Éditeur scientifique



Map of Morris County, New Jersey. 1 : 53 700
(1957)



TWA Air Routes in the United States
(1956)



"The World makes an automobile-Automobile Manufacturers Association... Detroit"
(1956)

avec General drafting company comme Éditeur commercial



"Boston and vicinity 1957-[19]58"
(1956)

avec General drafting company comme Éditeur commercial



Quebec
(1956)



Cidade do Rio de Janeiro
(1956)



A pictorial map of the United States of America, showing principal resources, products and recreational features
(1956)



Delaware, Maryland, Virginia, West Virginia
(1956)



"One nation, under God, indivisible" An Esso map showing the growth of our country"
(1956)
de Exxon Corporation

avec General drafting company comme Autre



Road map of Hunterdon County, New Jersey
(1956)



Happy Motoring [in the United States]. Travel map[s] of...
(1956)

























American Airlines. Route of the Flagships, in relations to the air transport system of the United States
(1956)







































"Western Europe and adjacent North-Africa [Road map and pictorial guide]"
(1956)

avec General drafting company comme Autre






Standard Oil. Map of Louisville (1956)		The town of Westfield, the boroughs of Mountainside, Fanwood & Garwood and the township of Scotch Plains. One inch equals about 1200 feet [=1 : 14 400 env] (1956)	
Map of Louisville (1956)		Norske Esso. Norge-Norway. 1 : 1 950 000 Prepared by General Drafting Co. (1956)	
"Esso Pictorial guide to Happy motoring in Western Europe and adjacent North Africa" (1956) <i>avec General drafting company comme Éditeur commercial</i>		New Jersey, travel information report. 25 miles [=0m0, 06 m. ; 1 : 660 000 env]. New Jersey State, Highway Department (1956)	
Cinerama, Wonder-Hunting with Lowell Thomas for Seven Wonders of the World. Routes Flown (1956)		"Atlantic City" (1956) <i>avec General drafting company comme Imprimeur</i>	
"Road map of Burlington County, New Jersey, F.L. Branin, ... Irvin R. Worthington, ..." (1956) <i>avec General drafting company comme Éditeur commercial</i>		"Esso cruising guide. New York Harbor to Savannah" (1955) <i>avec General drafting company comme Éditeur scientifique</i>	
Humble. Street map of Houston (1955)		Road map of Texas (1955)	
Standard Oil Southern cruising guide. Savannah, Jacksonville, Miami, Key-West, Tampa and Gulf Coast to New Orleans (1955)		TWA air-carge map (1955)	
"Western Europe and adjacent North Africa. 1 : 4 000 000" (1955) <i>avec General drafting company comme Autre</i>		"Chicago and vicinity. I inch equals about 3 miles [=1 : 190 000 env]" (1955) <i>avec General drafting company comme Autre</i>	
Happy motoring in Alberta. 1955 (1955)		Standard Oil. Road map of Georgia. Alabama (1955)	
Official map and guide of New Jersey. New Jersey State Highway Department (1955)		County of Morris, base map. Morris County planning board (1955)	
Sussex County, New-Jersey. 1 mile [=18mm. ; 1 : 88 000 env] (1955)		All roads lead to Howe Caverns (1955)	

Road map of Warren County New Jersey (1955)	 	Street map of Summit and vicinity, including Short Hills (1955)	 
"Esso cruising guide. New York Harbor to Savannah" (1955) <i>avec General drafting company comme Éditeur commercial</i>	 	Standard Oil. Road map of Florida (1955)	 
Southeast United States. 1 : 2 650 000 Lambert Conformal projection. Esso Standard Oil Company (1954)	 	New-Jersey. 1 : 325 000 (1954)	 
Esso Standard Oil Company. Massachusetts, Connecticut, Rhode Island (1954)	 	Western United States. 1:3 550 000 Lambert conformal Projection. Esso Standard Oil Company (1954)	 
Southeast United States Read map. Standard Oil Company (Kentucky) (1954)	 	New York City and vicinity. 1 : 82 500 (1954)	 
New York. 1 : 687 000 Lambert conformal projection (1954)	 	Southern New Jersey. 1 inch = approximately 3. 8. miles [=1 : 240 000 env]. Copyright, General Drafting Co (1954)	 
"Arkansas. Louisiana. Mississippi. 1 : 1 230 000" (1954) <i>avec General drafting company comme Autre</i>	 	Tennessee and Kentucky. 1 : 1 240 000 (1954)	 
"Mapa Esso, Rio de Janeiro e suas ligações com Goías, Minas Gerais, Espirito Santo e São Paulo" (1954) <i>avec General drafting company comme Éditeur scientifique</i>	 	Pennsylvania. 1:615 000 Lambert conformal projection. Esso Standard Oil Company (1954)	 
Mapa de La Republica Dominicana (1953)	 	Mapa de La Republica Dominicana (1953)	 

Voir plus de documents de ce genre















Thèmes en relation avec General drafting company (162 ressources dans data.bnf.fr)

Lieux (146)

État d' Alabama (États-Unis)	 	Albany (New York, États-Unis)	 
Province de l' Alberta (Canada)	 	Amérique	 
Amérique Centrale	 	Amérique du Sud	 
État d' Arkansas (États-Unis)	 	Île d' Aruba (Pays-Bas)	 
Asie	 	Atlanta (Géorgie, États-Unis)	 
Atlantic City (New Jersey, États-Unis)	 	Océan Atlantique	 
Australie	 	Baltimore (Maryland, États-Unis)	 
Baytown (Texas, États-Unis)	 	Belgique	 
Birmingham (Alabama, États-Unis)	 	Bogotá (Colombie)	 
Boston (Massachusetts, États-Unis)	 	Brésil	 
Buffalo (New York, États-Unis)	 	Camden (New Jersey, États-Unis)	 
Canada	 	État de Caroline du Nord (États-Unis)	 
État de Caroline du Sud (États-Unis)	 	Ceylan (1948-1972)	 
Charleston (Caroline du Sud, États-Unis)	 	Chattanooga (Tennessee, États-Unis)	 
Baie de Chesapeake (Maryland, États-Unis)	 	Chicago (Illinois, États-Unis)	 
Chili	 	Colombie	 
Province de Colombie-Britannique (Canada)	 	État du Connecticut (États-Unis)	 
Copenhague (Danemark)	 	Costa Rica	 
Cuba	 	Danemark	 
État du Delaware (États-Unis)	 	République Dominicaine	 

Espagne		État d' Espírito Santo (Brésil)	
États-Unis		Europe	
État de Floride (États-Unis)		France	
Galveston (Texas, États-Unis)		État de Géorgie (États-Unis)	
État du Goiás (Brésil)		Guatemala	
Haïti		Hampton (New Hampshire, États-Unis)	
Hampton (Virginie, États-Unis)		Honduras	
Hong Kong (Royaume-Uni; 1842-1997)		Hot Springs (Arkansas, États-Unis)	
Houston (Texas, États-Unis)		Humble (Texas, États-Unis)	
Péninsule Ibérique		Jacksonville (Floride, États-Unis)	
Jamaïque		État du Kentucky (États-Unis)	
Key West (Floride, États-Unis)		Knoxville (Tennessee, États-Unis)	
Lagos (Lagos, Nigéria)		La Havane (Cuba)	
La Nouvelle-Orléans, Quartier du Vieux carré français (Louisiane, États-Unis)		La Nouvelle-Orléans (Louisiane, États-Unis)	
Lima (Pérou)		Little Rock (Arkansas, États-Unis)	
État de Louisiane (États-Unis)		Louisville (Kentucky, États-Unis)	
Maghreb		État du Maine (États-Unis)	
Province du Manitoba (Canada)		État du Maryland (États-Unis)	
Memphis (Tennessee, États-Unis)		Mexico (Mexique)	
Mexique		Miami (Floride, États-Unis)	
Miami Beach (Floride, États-Unis)		Milwaukee (Wisconsin, États-Unis)	
État du Mississippi (États-Unis)		Monde	
Monterrey (Nuevo León, Mexique)		Montevideo (Uruguay)	




Montréal (Québec, Canada)		Nashville (Tennessee, États-Unis)	
Newark (New Jersey, États-Unis)		New Haven (Connecticut, États-Unis)	
État du New Jersey (États-Unis)		Newport (New Hampshire, États-Unis)	
Newport News (Virginie, États-Unis)		New York, Quartier de Manhattan (New York, États-Unis)	
État de New York (États-Unis)		New York (New York, États-Unis)	
Nicaragua		Nigéria	
Norfolk (Virginie, États-Unis)		Norvège	
Nouvelle-Angleterre (États-Unis)		Ocean City (New Jersey, États-Unis)	
Océanie		Province de l' Ontario (Canada)	
Orlando (Floride, États-Unis)		Oslo (Norvège)	
Palm Beach (Floride, États-Unis)		Panama	
État de Pennsylvanie (États-Unis)		Pérou	
Philadelphie (Pennsylvanie, États-Unis)		Pittsburgh (Pennsylvanie, États-Unis)	
Port-au-Prince (Haïti)		Île de Porto Rico	
Portsmouth (New Hampshire, États-Unis)		Portugal	
Providence (Rhode Island, États-Unis)		Province du Québec (Canada)	
Québec (Québec, Canada)		Richmond (Virginie, États-Unis)	
Rio de Janeiro (Rio de Janeiro, Brésil)		Rochester (New York, États-Unis)	
Saint Augustine (Floride, États-Unis)		Saint-Domingue (République dominicaine)	
Saint Petersburg (Floride, États-Unis)		Salvador	
San Francisco (Californie, États-Unis)		San Juan (Porto Rico, États-Unis)	
San Salvador (El Salvador)		Santiago (Chili)	
São Paulo, État (Brésil)		Province de la Saskatchewan (Canada)	

Savannah (Géorgie, États-Unis)		Summit (New Jersey, États-Unis)	
Tampa (Floride, États-Unis)		État du Tennessee (États-Unis)	
Île de Terre-Neuve (Terre-Neuve, Canada)		État du Texas (États-Unis)	
Toronto (Ontario, Canada)		Trenton (New Jersey, États-Unis)	
Uruguay		État de Virginie (États-Unis)	
État de Virginie occidentale (États-Unis)		Washington (États-Unis)	
Westfield (New-Jersey, États-Unis)		West Palm Beach (Floride, États-Unis)	

Économie politique. Travail (7)

Automobiles		Industrie	
Navigation		Navigation côtière	
Tourisme		Transport	
Transports et communications			


Technique (3)

Aéronautique		Automobiles	
Navigation			

Religion (1)

Noël	
------	---

Sciences sociales. Sociologie (1)

Villes	
--------	---



Anthropologie. Ethnologie (1)

Noël  

Urbanisme. Architecture du paysage (1)

Villes  

Audiovisuel (1)

Transports et communications  

Sports et jeux (1)




Navigation de plaisance  

Personnes ou collectivités en relation avec "General drafting company" (18 ressources dans data.bnf.fr)

Personnes ou collectivités liées en tant que auteur du texte (8)

Blondel la Rougery. Paris  	E. Dufrénoy. Paris  
Etats-Unis. Federal highway administration  	Etats-Unis. War department  
Etats-Unis. Department of State  	Exxon Corporation  
Geodætisk institut. Danemark  	Imprimerie Michard. Paris  

Personnes ou collectivités liées en tant que autre (5)

American Automobile Association		Esso SAF	
Exxon Corporation		Gaston Maillet (imprimeur, 19..-19..?)	
Mobil oil corporation			

Personnes ou collectivités liées en tant que éditeur scientifique (2)

Esso SAF		Exxon Corporation	
----------	---	-------------------	---

Personnes ou collectivités liées en tant que commanditaire du contenu (1)

Exxon Corporation	
-------------------	---

Personnes ou collectivités liées en tant que imprimeur (1)

Imprimerie Michard. Paris	
---------------------------	---

Personnes ou collectivités liées en tant que éditeur commercial (1)

Exxon Corporation	
-------------------	---

Voir aussi (6 ressources dans data.bnf.fr)

À la BnF (1)

Notice correspondante dans Catalogue général

Sur le Web (5)

.....
Notice correspondante dans IdRef
.....

.....
Notice correspondante dans ISNI
.....

.....
Notice correspondante dans Library of Congress
Authorities
.....

.....
Notice correspondante dans VIAF
.....

.....
Notice correspondante dans Wikidata