

# Matthews-Northrup Works. Buffalo, Etats-Unis



Pays : **États-Unis**

Langue : **Anglais**

Activité commerciale : Imprimeur fabricant, Éditeur

**Matthews-Northrup Works. Buffalo, États-Unis : œuvres** (17 ressources dans data.bnf.fr)

## Œuvres cartographiques (17)

Sectional map of Florida issued  
(1930)



The land of Suburban homes on the lines of the Railroad system adjacent to New York, accurately compiled from latest U. S. geological Survey maps. 5 miles  
(1910)



"Map of California compiled... by the Southern Pacific"  
(1900)

*avec Matthews-Northrup Works. Buffalo, États-Unis comme Autre*



"Map of the Eastern Lines and Connections, of the Canadian Pacific Railway"  
(1893)

*avec Matthews-Northrup Works. Buffalo, États-Unis comme Imprimeur de cartes*



"The Norfolk and Western railroad system and Connections"  
(1893)

*avec Matthews-Northrup Works. Buffalo, États-Unis comme Imprimeur de cartes*



"Map of the Boston & Albany R.R. and Connections"  
(1893)

*avec Matthews-Northrup Works. Buffalo, États-Unis comme Imprimeur de cartes*



**"The New York Central & Hudson River RR. and connections"**  
(1893)  
*avec Matthews-Northrup Works. Buffalo, États-Unis comme Graveur*



**"Map of the Eastern Lines and Connections, of the Canadian Pacific Railway"**  
(1893)  
*avec Matthews-Northrup Works. Buffalo, États-Unis comme Imprimeur de cartes*



**"Correct Map of Florida Showing the Jacksonville Tampa and Key West System and connections 1893"**  
(1893)  
*avec Matthews-Northrup Works. Buffalo, États-Unis comme Imprimeur de cartes*



**"Map of the Grand Trunk Railway, and Connections / Grand Trunk R'y, Western Connections"**  
(1893)  
*avec Matthews-Northrup Works. Buffalo, États-Unis comme Graveur*



**"Norfolk and Western Railroad and Connections"**  
(1893)  
*avec Matthews-Northrup Works. Buffalo, États-Unis comme Imprimeur de cartes*



**"Map of the Grand Trunk of Canada and Connections"**  
(1893)  
*avec Matthews-Northrup Works. Buffalo, États-Unis comme Graveur*



**"Geographically Correct indexed Township Map of Florida middle and southern Georgia and southern South Carolina showing complete system of Florida Central and Peninsular R.R."**  
(1893)  
*avec Matthews-Northrup Works. Buffalo, États-Unis comme Imprimeur de cartes*



**"The Lackawanna Route Delaware, Lackawanna & Western Railroad and Connections"**  
(1893)  
*avec Matthews-Northrup Works. Buffalo, États-Unis comme Imprimeur de cartes*



**"Michigan Central "The Niagara Falls Route" and the route of the famous North Shore Limited"**  
(1892)  
*avec Matthews-Northrup Works. Buffalo, États-Unis comme Imprimeur de cartes*



**"The New York Central & Hudson River and Rome, Watertown & Ogdensburg railroads, and connections"**  
(1892)  
*avec Matthews-Northrup Works. Buffalo, États-Unis comme Imprimeur de cartes*







**"Map of North America showing Direct Passenger Transportation Lines ... between the ... United States, Mexico, The West Indies, Central and South America ..."**  
(1889)  
*avec Matthews-Northrup Works. Buffalo, États-Unis comme Imprimeur de cartes*



**Thèmes en relation avec Matthews-Northrup Works. Buffalo, États-Unis (5 ressources dans data.bnf.fr)**

**Lieux (4)**










Amérique du Nord		État de Californie (États-Unis)	
État de Floride (États-Unis)		New York (New York, États-Unis)	

**Sciences de la Terre (1)**

Climatologie	
--------------	---

**Personnes ou collectivités en relation avec "Matthews-Northrup Works. Buffalo, États-Unis" (15 ressources dans data.bnf.fr)**

**Personnes ou collectivités liées en tant que commanditaire du contenu (9)**

Boston and Albany railroad		Compagnie de chemin de fer du Pacifique canadien	
Delaware, Lackawanna and Western railroad		Florida Central and Peninsular railroad	
Grand Trunk Pacific railway		Jacksonville, Tampa and Key West railway	
Michigan Central railroad		New York Central railroad	
Norfolk and Western railway			

**Personnes ou collectivités liées en tant que imprimeur de cartes (2)**

American bank note company. New York		Rand Avery Supply Co.	
--------------------------------------	---	-----------------------	---

**Personnes ou collectivités liées en tant que auteur du texte (1)**

---

Etats-Unis. Department of agriculture

**Personnes ou collectivités liées en tant que chef de la mission (1)**

---

Rome, Watertown and Ogdensburg railroad

**Personnes ou collectivités liées en tant que ancien possesseur (1)**

---

Roland Bonaparte (1858-1924)

**Personnes ou collectivités liées en tant que autre (1)**

---

Southern Pacific railroad company



**Voir aussi** (1 ressources dans data.bnf.fr)

**À la BnF (1)**

---

Notice correspondante dans Catalogue général