

# Société française de travaux topographiques et photogrammétriques



Pays : **France**  
Langue : **Français**  
Création : **1940**  
Fin d'activité : **2011**  
Lieu d'activité : **Paris (France)**  
Adresse : 38 rue de la Chine, Ancienne adresse, 75020, **Paris**.  
Autre forme du nom : Sofratop

**Société française de travaux topographiques et photogrammétriques : œuvres** (37 ressources dans data.bnf.fr)

**Œuvres cartographiques (37)**

Albertville. (Savoie). 1 : 5 000 . Plan stéréophotogrammétrique régulier (1968)



"Cayenne. Département de la Guyane. 1 : 2 000 Levé dressé et dessiné en 1968"



*avec Société française de travaux topographiques et photogrammétriques comme Éditeur scientifique*

Les Sables d'Olonne (Vendée). 1 : 5 000 Plan topographique régulier. Complété, restitué et dessiné en 1962 par la SOFRATOP... Plan mis à jour en juin 1965 par M. Tourillon... Extension issue d'orthophotoplans de la mission... de 1967. Etablie sous la direction de la Division des Travaux Topographiques (1967)



Les Sables d'Olonne (Vendée). 1 : 5 000 Plan topographique régulier complété, restitué et dessiné en 1962 par la SOFRATOP... Plan mis à jour en juin 1965 par M. Tourillon, ... (1965)



Lampaul-Plouarzel (Finistère). 1 : 5 000 Plan stéréotopographique aérien dressé et dessiné en 1963 (1965)



Estuaire de la Rance [1964]. Baie du Mont St-Michel [1965]. Ille-et-Vilaine. 1 : 10 000 Plan topographique expédié, dressé et dessiné... (1965)



L'Hermitage (Ille-et-Vilaine). 1 : 2 000 Plan stéréotopographique aérien (1965)



Château-Gontier. 1 : 10 000 Plan topographique expédié, dressé et dessiné en 1964 (1964)



Meurthe-et-Moselle. 1 : 10 000 (1964)



Les Sables-d'Olonne (Vendée). 1 : 2 000 [Planches 1. 2. 3] Plan topographique régulier dressé et dessiné en 1947 par G. Percevault, ... Mis à jour en 1962 par la SOFRATOP. [Planches n° 4. 5. 6] Plan topographique régulier... dressé et dessiné le 17 mai 1963 par C. Guéry, ... Récolement effectué sur le terrain le 17 mai 1963. Vérifié par le Service du cadastre le 29 janvier 1964 (1964)



L'Hermitage. (Ille-et-Vilaine). 1 : 2 000 Plan stéréotopographique aérien, dressé et dessiné en 1963 (1963)



Vannes. Département du Morbihan. 1 : 10 000 Plan topographique expédié. Dressé et dessiné en 1963 par la SOFRATOP, ... (1963)



Saint-Florent (Corse). 1 : 5 000 Plan stéréotopographique aérien dressé et dessiné en 1963 par la SOFRATOP, ... Vérifié par le Service du cadastre le 12-12-1963 (1963)



Ploudalmezeau (Finistère). 1 : 5 000 Plan stéréotopographique aérien dressé et dessiné en 1963 par la SOFRATOP, ... Vérifié par le Service du cadastre le 20-7-1963 (1963)



Bastia (Corse). 1 : 5 000 Plan topographique régulier mis à jour et dessiné en 1961 (1963)



Vannes. Département du Morbihan. 1 : 10 000 Plan topographique expédié. Dressé et (1963)



[Groupement de communes de St-Martin-Vésubie] Département. Alpes-Maritimes. 1 : 10 000 (1963)



Groupement des communes de St-Martin-Vésubie. Département Alpes-Maritimes. 1 : 10 000 Plan topographique dressé et dessiné en 1960 par Sofratop, ... (1963)



Groupement de communes de Neuf-Brisach. Département du Haut-Rhin. 1 : 10 000 Plan topographique expédié. Mis à jour et dessiné en 1963 par la Sofratop, ... (1963)



Lampaul-Plouarzel. Finistère. 1 : 5 000 Plan stéréotopographique aérien (1963)



Sury-le-Comtal (Loire). 1 : 2 000 Plan stéréotopographique aérien dressé et dessiné en 1961 par la SOFRATOP... Vérifié par le Service du Cadastre le 29-6-62... (1962)



Bastia (Corse). 1 : 2 000 Plan topographique régulier dressé en 1946 (1962)



Les Sables-d'Olonnes (Vendée). 1 : 5 000 Plan topographique régulier, complété, dessiné et restitué en 1962 par la Sofratop (1962)



Bonifacio (Corse). 1 : 2 000 Plan topographique régulier. Dressé et dessiné en 1961 (1962)



Saint-Florent, Corse. 1 : 2 000 Plan stéréotopographique. Restitué et dessiné en 1962 par la Sofratop... Vérifié le 16 août 1962 par le Service du Cadastre (1962)



Basses-Alpes. Territoire communal de Seyne. 1 : 10 000 Plan topographique dressé en 1959 par la Société française de travaux topographiques et photogrammétriques Sofratop, ... Mis à jour en 1962 (1962)



"Bastia (Corse)" (1962)



*avec Société française de travaux topographiques et photogrammétriques comme Éditeur scientifique*

Vallée de la Vilaine. Département de l'Ile-et-Vilaine. 1 : 10 000 Plan topographique expédié. Dressé et (1962)



"Littoral du Calvados. 1 : 10 000 Plan topographique expédié, dressé et dessiné en 1960 & 1962" (1962)

*avec Société française de travaux topographiques et photogrammétriques comme Autre*



Estuaire de la Vilaine. Département du Morbihan. 1 : 10 000 Plan topographique expédié dressé et dessiné en 1962 par la Sofratop... (1962)



"Le Bugue (Dordogne). 1 : 5 000 Plan topographique expédié dressé et dessiné en 1961" (1961)

*avec Société française de travaux topographiques et photogrammétriques comme Autre*



Trappes. (Seine-et-Oise). 1 : 2 000 Plan topographique régulier restitué à l'aide de photographies aériennes... dressé et dessiné en 1959-60 par la SOFRATOP... Vérifié en 1960 par le Service du Cadastre (1960)



Territoire communal de Puget-Théniers. Département des Alpes-Maritimes. 1 : 10 000 Plan topographique dressé et dessiné en 1959 par SOFRATOP (1960)



Meurthe-et-Moselle. 1 : 10 000 Plan topographique expédié, dressé et dessiné en 1960 (1960)



Groupement d'urbanisme de la vallée du Rhône .. (1959)



1 : 10 000 Plan topographique dressé et dessiné en 1959 (1959)



Groupement d'Urbanisme de Dombasle. Meurthe-et-Moselle. 1 : 10 000 Plan topographique expédié, dressé et dessiné en 1960



## Thèmes en relation avec Société française de travaux topographiques et photogrammétriques (29 ressources dans data.bnf.fr)

### Lieux (29)

Albertville (Savoie, France)



Département de l' Ardèche (France)



Bastia (Haute-Corse, France)



Beuil (Alpes-Maritimes, France)



Bonifacio (Corse-du-Sud, France)



Breil-sur-Roya (Alpes-Maritimes, France)



Département du Calvados (France)



Cayenne (Guyane, France)





















Château-Gontier (Mayenne, France)



Dombasle-sur-Meurthe (Meurthe-et-Moselle, France)



|  |   |   |   |
|--|---|---|---|
| Canal de Donzere-Mondragon (Drome)             |  | Département de la Drôme (France)          |  |
| Lampaul-Plouarzel (Finistère, France)          |  | Le Bugue (Dordogne, France)               |  |
| Les Sables-d'Olonne (Vendée, France)           |  | L'Hermitage (Ille-et-Vilaine, France)     |  |
| Baie du Mont-Saint-Michel (France)             |  | Neuf-Brisach (Haut-Rhin, France)          |  |
| Ploudalmézeau (Finistère, France)              |  | Puget-Thénières (Alpes-Maritimes, France) |  |
| Rhône, cours d'eau (Suisse / France)           |  | Saint-Florent (Haute-Corse, France)       |  |
| Saint-Martin-Vésubie (Alpes-Maritimes, France) |  | Seyne (Alpes-de-Haute-Provence, France)   |  |
| Sospel (Alpes-Maritimes, France)               |  | Sury-le-Comtal (Loire, France)            |  |
| Trappes (Yvelines, France)                     |  | Vannes (Morbihan, France)                 |  |
| Département du Vaucluse (France)               |  |   |   |

**Personnes ou collectivités en relation avec "Société française de travaux topographiques et photogrammétriques" (12 ressources dans data.bnf.fr)**

**Personnes ou collectivités liées en tant que auteur du texte (6)**

|   |   |  |   |
|---|---|--|---|
| France. Ministère de la reconstruction et du logement |  | France. Ministère de la construction                         |  |
| France. Service du cadastre                           |  | France. Ministère de l'équipement et du logement (1967-1972) |  |
| G. Percevault   |  | Union aérotopographique                                      |  |

**Personnes ou collectivités liées en tant que éditeur scientifique (3)**

---

France. Service du cadastre



France. Ministère de l'équipement et du logement  
(1967-1972)



---

France. Ministère de la construction

**Personnes ou collectivités liées en tant que autre (2)**

---

France. Service du cadastre



France. Ministère de la construction

**Personnes ou collectivités liées en tant que éditeur commercial (1)**

---

France. Ministère de la construction

**Voir aussi (3 ressources dans data.bnf.fr)****À la BnF (1)**

---

Notice correspondante dans Catalogue général

**Sur le Web (2)**

---

Notice correspondante dans IdRef

---

Notice correspondante dans VIAF