

State geological survey. Kansas



Pays : **États-Unis**

Langue : **Anglais**

ISNI : **ISNI 0000 0001 2353 2972** ([Informations sur l'ISNI](#))

State geological survey. Kansas : œuvres (17 ressources dans data.bnf.fr)

(Œuvres mixtes (13))

"Geology and ground-water resources of Rice County, Kansas"

(1950)

de O S Fent

avec State geological survey. Kansas comme Éditeur scientifique



1950 reports of studies
(1950)



"Geology and ground-water resources of Barton and Stafford counties, Kansas"

(1950)

de Bruce F Latta

avec State geological survey. Kansas comme Éditeur scientifique



"Oil and gas developments in Kansas during 1949"

(1950)

de W A Ver Wiebe et autre(s)

avec State geological survey. Kansas comme Éditeur scientifique



1949 Reports of studies
(1949)














"Upper Cambrian and Lower Ordovician rocks in Kansas"

(1948)







de Raymond P Keroher et autre(s)

avec State geological survey. Kansas comme Éditeur scientifique



<p>"Ground-water resources of the Kansas City, Kansas, area" (1948) de V C Fishel <i>avec State geological survey, Kansas comme Éditeur scientifique</i></p>	<p> </p>	<p>1947 Report of studies (1947)</p>	<p> </p>
<p>Geology and ground-water resources of Grant, Haskell and Stevens counties, Kansas (1946)</p>	<p> </p>	<p>Coal resources of the Wabaunsee group in Eastern Kansas (1946)</p>	<p> </p>
<p>1946 Report of studies (1946)</p>	<p> </p>	<p>1942 Reports of studies (1942)</p>	<p> </p>
<p>Reports of studies [1941] (1941)</p>	<p> </p>		

Œuvres cartographiques (3)

<p>State Geological Survey of Kansas University of Kansas. Preliminary Regional Structural Contour Map on Top of the Stone Corral Formation (Permian) in Kansas (1958)</p>	<p> </p>	<p>University of Kansas. Geologic map of Kansas... (1937)</p>	<p> </p>
<p>University of Kansas. State geological Survey. Geologic map of Kansas (1930)</p>	<p> </p>		

Œuvres textuelles (1)

<p>Bulletin (1913)</p>	<p> </p>
----------------------------	--

Thèmes en relation avec State geological survey. Kansas (2 ressources dans data.bnf.fr)

Lieux (1)

État du Kansas (États-Unis)



Sciences de la Terre (1)

Géologie



Personnes ou collectivités en relation avec "State geological survey. Kansas" (2 ressources dans data.bnf.fr)

Personnes ou collectivités liées en tant que auteur du texte (2)

Raymond Cecil Moore (1892-1974)



University of Kansas



Voir aussi (6 ressources dans data.bnf.fr)

À la BnF (1)

Notice correspondante dans Catalogue général

Sur le Web (5)

.....
Notice correspondante dans IdRef
.....

.....
Notice correspondante dans ISNI
.....

.....
Notice correspondante dans Library of Congress
Authorities
.....

.....
Notice correspondante dans VIAF
.....

.....
Notice correspondante dans Wikidata