

# Zingery map company



Pays : **États-Unis**


Langue : **Anglais**


Activité commerciale : Éditeur


Autre forme du nom : Zingery map company. Houston, Texas


## Zingery map company : œuvres (21 ressources dans data.bnf.fr)


### Œuvres cartographiques (21)


Map of approximate flood shoreline Millican Reservoir, Navasota River (1961) 


Downtown Houston. Land Owners-Land use. Dimensions (1960) 

Houston. Harris county, Texas. 1 inch = 1600 feet [= 1 : 19 200 ]. Lambert conformal polyconic projection. Land ownerships (1957) 

Harris County, Texas, quadrangle [s]. 1000 feet [=0, 025m. ; 1 : 12 000 env] Lambert conformal polyconic projection (1956) 

Zingery's Fishing map of Lake of Houston (1956) 












Lake Houston, Harris C° . Texas (1956) 

Allen parish 1 insh = 3. 000 feet (1954) 

Map of Dewitt Co. Texas (1954) 







"[Texas county map]" (1954)  avec Zingery map company comme Éditeur commercial

"East third, Cameron Parish, Louisiana" (1954)  avec Zingery map company comme Autre

North one-third [& south two-thirds], Guadalupe County, Texas (1954)		East [& west] half, Comal County, Texas (1954)	
"Williams on-Bell-Burnet-Travis combination" (1954) <i>avec Zingery map company comme Autre</i>		"North [& south] half Caldwell County, Texas" (1954) <i>avec Zingery map company comme Éditeur commercial</i>	
North one half (& South half). Liberty County (1954)		Allen parish (1954)	
[Louisiana] (1954)		"Blanco Co., Tex." (1954) <i>avec Zingery map company comme Éditeur commercial</i>	
Williamson-Bell-Burnet-Travis combination (1954)		East [& West] half, Jefferson Davis Parish, Louisiana (1954)	
"[Texas]" (19..) <i>avec Zingery map company comme Éditeur commercial</i>			

**Thèmes en relation avec Zingery map company (7 ressources dans data.bnf.fr)**

**Lieux (6)**

Allen (Texas, États-Unis)		Houston (Texas, États-Unis)	
Lac Houston (Texas, États-Unis)		État de Louisiane (États-Unis)	
Millican (Texas, États-Unis)		État du Texas (États-Unis)	

**Sciences de la Terre (1)**

Pétrole	
---------	---

**Voir aussi** (2 ressources dans data.bnf.fr)

**À la BnF (1)**

---

Notice correspondante dans Catalogue général

**Sur le Web (1)**

---

Notice correspondante dans VIAF