

# Ile de Gorgone (Toscane, Italie)



Classification géographique : **Toscane (Italie, Europe)**

## Lieux en relation (1 ressources dans data.bnf.fr)

### Contenu dans (1)

Archipel Toscan, îles (Toscane, Italie)



## Documents sur Île de Gorgone (Toscane, Italie) (28 ressources dans data.bnf.fr)

### Cartes et plans (27)

Côte nord-est de la Corse (2021) , France. Service hydrographique et océanographique de la marine, Brest : SHOM , 2021



Îles de Capraia et Gorgona (2020) , France. Service hydrographique et océanographique de la marine, Brest : SHOM , 2020



Îles de Capraia et Gorgona (2019) , France. Service hydrographique et océanographique de la marine, Brest : SHOM , 2019



Côte nord-est de la Corse (2016) , France. Service hydrographique et océanographique de la marine, Brest : SHOM , 2016



















De San Rossore au Canale di Piombino (2015) , France. Service hydrographique et océanographique de la marine, Brest : SHOM , 2015



Côte nord-est de la Corse (2015) , France. Service hydrographique et océanographique de la marine, Brest : SHOM , 2015



De San Rossore à Canale di Piombino (2014)	, France. Service hydrographique et océanographique de la marine, Brest : SHOM , 2014		Îles de Capraia et Gorgona (2013)	, France. Service hydrographique et océanographique de la marine, Brest : SHOM , 2013	
Golfe de Gênes (2008)	, Grafocarte, Claude Vergnot, Issy-les-Moulineaux : Grafocarte , 2008		De San Rossore au Canal de Piombino (2006)	, France. Service hydrographique et océanographique de la marine, Brest : EPSHOM [Établissement principal du SHOM] , 2006	
De San Rossore au Canal de Piombino (2006)	, France. Service hydrographique et océanographique de la marine, Brest : EPSHOM [Établissement principal du SHOM] , 2006		De Gombo au Canal de Piombino (2002)	, France. Service hydrographique et océanographique de la marine, Brest : EPSHOM [Établissement principal du SHOM] , 2002	
Golfe de Gênes (2000)	, Grafocarte, Claude Vergnot, Issy-les-Moulineaux : Grafocarte , 2000		Golfe de Gênes (1999)	, Grafocarte, Claude Vergnot, Issy-les-Moulineaux : Grafocarte , 1999	
De Gombo au Canal de Piombino (1996)	, France. Service hydrographique et océanographique de la marine, Brest : EPSHOM [Établissement principal du SHOM] , 1996		Golfe de Gênes (1996)	, Grafocarte, Claude Vergnot, Issy-les-Moulineaux : Grafocarte , 1996	
Golfe de Gênes (1995)	, Grafocarte, Claude Vergnot, Issy-les-Moulineaux : Grafocarte , 1995		Golfe de Gênes (1994)	, Grafocarte, Claude Vergnot, Issy-les-Moulineaux : Grafocarte , 1994	
De Gombo au Canal de Piombino (1987)	, France. Service hydrographique et océanographique de la marine, Brest : EPSHOM [Établissement principal du SHOM] , 1987		[Firenze - Pisa - Perugia] (1958)	, Touring club italiano, Milano : Touring club italiano , 1958	
Carte topographique de l'Archipel Toscan ou de l'île d'Elbe et des îles adjacentes (1821)	, Paris : Dépôt de la Guerre MDCCCXXI [1821]		Carte topographique de l'Archipel Toscan ou de l'île d'Elbe et des îles adjacentes (1821)	, Paris : Dépôt de la Guerre MDCCCXXI [1821]	

Plan de l'Isle de la Gorgone , [S.l.] : [s.n.] , [ca 1805] (1805)



[Atlante di Toscana - Cartes manuscrites coloriées, 20 files dont les 3 dernières sont Isola dell'Elba - Isola della Gorgona - Isola dal Giglio] (17..)



Îles de Capraia et Gorgona , France. Service hydrographique et océanographique de la marine, Brest : SHOM , 2013



Îles de Capraia et Gorgona , France. Service hydrographique et océanographique de la marine, Brest : SHOM , 2019



Îles de Capraia et Gorgona , France. Service hydrographique et océanographique de la marine, Brest : SHOM , 2020



### Images (1)

[18 phot. par Christian Garnier: dromadaires dans un domaine agricole près de Pise, îles d'Elbe, de Capraja, de Gorgona, don Garnier en 1896] (1896)



## Personnes ou collectivités en relation avec Île de Gorgone (Toscane, Italie) (12 ressources dans data.bnf.fr)

### Personnes ou collectivités en relation à Île de Gorgone (Toscane, Italie) (12)

Graveur : Alexandre Blondeau (17..-18..)



Ancien possesseur : Roland Bonaparte (1858-1924)



Ancien possesseur : Anatole de Demidoff



Éditeur scientifique : France. Dépôt de la guerre



---

Cartographe : France. Service hydrographique et  
océanographique de la marine



---

Éditeur commercial : France. Service hydrographique et  
océanographique de la marine



---

Donateur : Christian Garnier (1872-1898)



---

Photographe : Christian Garnier (1872-1898)



---

Cartographe : Grafocarte



---

Éditeur commercial : Grafocarte



---

Éditeur commercial : Touring club italiano



---

Cartographe : Touring club italiano



**Voir aussi** (1 ressource dans data.bnf.fr)

À la BnF (1)

---

Notice correspondante dans Catalogue général