

Ile de Gorgone (Toscane, Italie)



Classification géographique : **Toscane (Italie, Europe)**

Lieux en relation (1 ressources dans data.bnf.fr)

Contenu dans (1)

Archipel Toscan, îles (Toscane, Italie)



Documents sur Île de Gorgone (Toscane, Italie) (28 ressources dans data.bnf.fr)

Cartes et plans (27)

Côte nord-est de la Corse (2021) , France. Service hydrographique et océanographique de la marine, Brest : SHOM , 2021



Îles de Capraia et Gorgona (2020) , France. Service hydrographique et océanographique de la marine, Brest : SHOM , 2020



Îles de Capraia et Gorgona (2019) , France. Service hydrographique et océanographique de la marine, Brest : SHOM , 2019



Côte nord-est de la Corse (2016) , France. Service hydrographique et océanographique de la marine, Brest : SHOM , 2016



































Côte nord-est de la Corse (2015) , France. Service hydrographique et océanographique de la marine, Brest : SHOM , 2015



De San Rossore au Canale di Piombino (2015) , France. Service hydrographique et océanographique de la marine, Brest : SHOM , 2015



De San Rossore à Canale di Piombino (2014)	, France. Service hydrographique et océanographique de la marine, Brest : SHOM , 2014	 	Îles de Capraia et Gorgona (2013)	, France. Service hydrographique et océanographique de la marine, Brest : SHOM , 2013	 
Golfe de Gênes (2008)	, Grafocarte, Claude Vergnot, Issy-les-Moulineaux : Grafocarte , 2008	 	De San Rossore au Canal de Piombino (2006)	, France. Service hydrographique et océanographique de la marine, Brest : EPSHOM [Établissement principal du SHOM] , 2006	 
De San Rossore au Canal de Piombino (2006)	, France. Service hydrographique et océanographique de la marine, Brest : EPSHOM [Établissement principal du SHOM] , 2006	 	De Gombo au Canal de Piombino (2002)	, France. Service hydrographique et océanographique de la marine, Brest : EPSHOM [Établissement principal du SHOM] , 2002	 
Golfe de Gênes (2000)	, Grafocarte, Claude Vergnot, Issy-les-Moulineaux : Grafocarte , 2000	 	Golfe de Gênes (1999)	, Grafocarte, Claude Vergnot, Issy-les-Moulineaux : Grafocarte , 1999	 
De Gombo au Canal de Piombino (1996)	, France. Service hydrographique et océanographique de la marine, Brest : EPSHOM [Établissement principal du SHOM] , 1996	 	Golfe de Gênes (1996)	, Grafocarte, Claude Vergnot, Issy-les-Moulineaux : Grafocarte , 1996	 
Golfe de Gênes (1995)	, Grafocarte, Claude Vergnot, Issy-les-Moulineaux : Grafocarte , 1995	 	Golfe de Gênes (1994)	, Grafocarte, Claude Vergnot, Issy-les-Moulineaux : Grafocarte , 1994	 
De Gombo au Canal de Piombino (1987)	, France. Service hydrographique et océanographique de la marine, Brest : EPSHOM [Établissement principal du SHOM] , 1987	 	[Firenze - Pisa - Perugia] (1958)	, Touring club italiano, Milano : Touring club italiano , 1958	 
Carte topographique de l'Archipel Toscan ou de l'île d'Elbe et des îles adjacentes (1821)	, Paris : Dépôt de la Guerre MDCCCXXI [1821]	 	Carte topographique de l'Archipel Toscan ou de l'île d'Elbe et des îles adjacentes (1821)	, Paris : Dépôt de la Guerre MDCCCXXI [1821]	 

Plan de l'Isle de la Gorgone , [S.l.] : [s.n.] , [ca 1805] (1805)



[Atlante di Toscana - Cartes manuscrites coloriées, 20 files dont les 3 dernières sont Isola dell'Elba - Isola della Gorgona - Isola dal Giglio] (17..)



Îles de Capraia et Gorgona , France. Service hydrographique et océanographique de la marine, Brest : SHOM , 2013



Îles de Capraia et Gorgona , France. Service hydrographique et océanographique de la marine, Brest : SHOM , 2019



Îles de Capraia et Gorgona , France. Service hydrographique et océanographique de la marine, Brest : SHOM , 2020



Images (1)

[18 phot. par Christian Garnier: dromadaires dans un domaine agricole près de Pise, îles d'Elbe, de Capraja, de Gorgona, don Garnier en 1896] (1896)



Personnes ou collectivités en relation avec Île de Gorgone (Toscane, Italie) (12 ressources dans data.bnf.fr)

Personnes ou collectivités en relation à Île de Gorgone (Toscane, Italie) (12)

Graveur : Alexandre Blondeau (17..-18..)



Ancien possesseur : Roland Bonaparte (1858-1924)



Ancien possesseur : Anatole de Demidoff



Éditeur commercial : France. Service hydrographique et océanographique de la marine

Éditeur scientifique : France. Dépôt de la guerre



Cartographe : France. Service hydrographique et océanographique de la marine



Donateur : Christian Garnier (1872-1898)



Photographe : Christian Garnier (1872-1898)



Cartographe : Grafocarte



Éditeur commercial : Grafocarte



Éditeur commercial : Touring club italiano



Cartographe : Touring club italiano



Voir aussi (1 ressource dans data.bnf.fr)

À la BnF (1)

Notice correspondante dans Catalogue général