

# Louang Prabang (Louang Prabang, Laos)



Classification géographique : **Laos (Asie)**

Autre forme du lieu : **Luang Prabang** (*français*)

## Documents sur Louang Prabang (Louang Prabang, Laos) (23 ressources dans data.bnf.fr)

### Images (16)

Indo-Chine 19  
(1905)

, Antony Cottes  
(1871-1913), Radiguet et  
Massiot, 1905 [contretypé  
d'une fotogr. prise entre  
janvier et septembre 1903]



Indo-Chine 18  
(1905)

, Antony Cottes  
(1871-1913), Radiguet et  
Massiot, 1905 [contretypé  
d'une fotogr. prise entre  
janvier et septembre 1903]



Indo-Chine 17  
(1905)

, Antony Cottes  
(1871-1913), Radiguet et  
Massiot, 1905 [contretypé  
d'une fotogr. prise entre  
janvier et septembre 1903]



Indo-Chine 20  
(1905)

, Antony Cottes  
(1871-1913), Radiguet et  
Massiot, 1905 [contretypé  
d'une fotogr. prise entre  
janvier et septembre 1903]



Indo-Chine 1  
(1898)

, Pierre de Barthélemy  
(1870-1940), Molteni, 1898  
[contretypé d'une fotogr.  
prise en 1897]



Indo-Chine 4  
(1898)

, Pierre de Barthélemy  
(1870-1940), Molteni, 1898  
[contretypé d'une fotogr.  
prise en 1897]



Indo-Chine 3  
(1898)

, Pierre de Barthélemy  
(1870-1940), Molteni, 1898  
[contretypé d'une fotogr.  
prise en 1897]



Indo-Chine 5  
(1898)

, Pierre de Barthélemy  
(1870-1940), Molteni, 1898  
[contretypé d'une fotogr.  
prise en 1897]



Indo-Chine 9  
(1898)

, Pierre de Barthélemy  
(1870-1940), Molteni, 1898  
[contretypé d'une fotogr.  
prise en 1897]




Indo-Chine 4  
(1898)


, Pierre de Barthélemy  
(1870-1940), Molteni, 1898  
[contretypé d'une fotogr.  
prise en 1897]




Indo-Chine 10  
(1898)

, Pierre de Barthélemy   
(1870-1940), Molteni, 1898  
[contretype d'une fotogr.  
prise en 1897]


Mékong 28  
(1896)

, Georges Eugène Simon   
(1864-1931), Molteni, 1896  
[contretype d'une fotogr.  
prise entre 1893 et 1896]

Mékong 24  
(1896)

, Georges Eugène Simon   
(1864-1931), Molteni, 1896  
[contretype d'une fotogr.  
prise entre 1893 et 1896]


Mékong 27  
(1896)

, Georges Eugène Simon   
(1864-1931), Molteni, 1896  
[contretype d'une fotogr.  
prise entre 1893 et 1896]

Siam  
(1893)

, Pierre-Paul Cupet   
(1859-1907), Molteni, 1893  
[contretype d'une fotogr.  
prise entre 1887 et 1891]

Siam  
(1893)


, Pierre-Paul Cupet   
(1859-1907), Molteni, 1893  
[contretype d'une fotogr.  
prise entre 1887 et 1891]

### Cartes et plans (7)


Laos  
(2023)

, Reise Know-How Verlag,   
Bielefeld : Reise Know-How  
Verlag Peter Rump GmbH


Louangphabang  
(1987)

, Laos. Service   
géographique national,  
[Vientiane] : Service  
géographique d'État , 1987

Luc Mogenet. Atlas de la  
ville de Louang-Phrabang  
[Laos]  
(1973)

, Luc Mogenet, Vientiane   
[Laos] : Ed. Vithagana ,  
1973

Louangphrabang  
(1966)

, Laos. Service   
géographique national,  
[Vientiane] : Service  
Géographique National ,  
1966

Extrait de la carte de l'agence de Paklay et Xieng-Khan par agrandissement de la carte Pavie (additions et rectifications). 1 : 100 000  
Ligne de partage des eaux entre les bassins du Mékong et du Ménam. Frontières du Royaume de Luang-Prabang. Zone de 25 kilomètres (1896)

, Paklay : Agence de Paklay et Xieng-Khan , [ca 1896]

Esquisse de la frontière de Nakhône Lang Xang (Luang-Prabang) rive droite du Mékong (1896)

, Paul Macey (18..-19..), Pak-Lay : le Commissaire du Gouvernement, Paul Macey, le 8-9-98 , 1896

Itinéraire de M. Tourakhona à M. Borikan, Xieng-Khouang et B[an] Patang, du Mékhong à M. Khassy. Levés Région comprise entre Luang Prabang, Xieng Khouang et Muong Son (1892)

, Pierre-Paul Cupet (1859-1907), [S.l.] : [s.n.] , [ca 1892]

## Personnes ou collectivités en relation avec Louang Prabang (Louang Prabang, Laos) (23 ressources dans data.bnf.fr)

### Auteurs morts à Louang Prabang (Louang Prabang, Laos) (1)

Sisavang Vong (roi du Laos, 1885-1959)

### Personnes ou collectivités en relation à Louang Prabang (Louang Prabang, Laos) (22)

Chef de la mission : Pierre de Barthélemy (1870-1940)

Auteur de la conférence : Pierre de Barthélemy (1870-1940)

Photographe de l'œuvre reproduite : Pierre de Barthélemy (1870-1940)

Auteur de la conférence : Antony Cottés (1871-1913)

Photographe de l'œuvre reproduite : Antony Cottés (1871-1913)



Chef de la mission : Antony Cottés (1871-1913)



Photographe de l'œuvre reproduite : Pierre-Paul Cupet (1859-1907)



Auteur de la conférence : Pierre-Paul Cupet (1859-1907)



Cartographe : Pierre-Paul Cupet (1859-1907)



Cartographe : Laos. Service géographique national



Éditeur scientifique : Laos. Service géographique national



Éditeur commercial : Laos. Service géographique national



Auteur du texte : Laos. Service géographique national



Auteur du texte : Paul Macey (18..-19..)



Auteur du texte : Luc Mogenet



Photographe : Molteni



Chef de la mission : Auguste Pavie (1847-1925)



Photographe : Radiguet et Massiot



Auteur ou responsable intellectuel : Reise Know-How Verlag



Chef de la mission : Georges Eugène Simon (1864-1931)



Photographe de l'œuvre reproduite : Georges Eugène Simon (1864-1931)



Auteur de la conférence : Georges Eugène Simon (1864-1931)



**Voir aussi** (2 ressources dans data.bnf.fr)

#### À la BnF (1)

Notice correspondante dans Catalogue général

#### Sur le Web (1)

Notice correspondante dans VIAF