

# Canal de Saint-Barthélémy, détroit (Mer des Caraïbes)
















Classification géographique : **Océan Atlantique Nord**

Autres formes du lieu : Canal de Saint-Barthélémy, détroit (Atlantique Nord)  
 Kanaal van Sint Bartholomey, détroit (Mer des Caraïbes)  
 Kanaal van Sint Bartholomey, détroit (Mer des Caraïbes)  
 Kanaal van Sint Barth's, détroit (Mer des Caraïbes)

**Documents sur Canal de Saint-Barthélémy, détroit (Mer des Caraïbes)** (21 ressources dans data.bnf.fr)

## Cartes et plans (21)

D'Anguilla à Saint-Barthélemy (2022)	, France. Service hydrographique et océanographique de la marine, Brest : SHOM , 2022		D'Anguilla à Saint-Barthélemy (2021)	, France. Service hydrographique et océanographique de la marine, Brest : SHOM , 2021	
D'Anguilla à Nevis (2017)	, France. Service hydrographique et océanographique de la marine, Brest : SHOM , 2017		D'Anguilla à Saint-Barthélemy (2017)	, France. Service hydrographique et océanographique de la marine, Brest : SHOM , 2017	
Petites Antilles - partie nord (2017)	, France. Service hydrographique et océanographique de la marine, Brest : SHOM , 2017		D'Anguilla à Nevis (2017)	, France. Service hydrographique et océanographique de la marine, Brest : SHOM , 2017	

<p>Petites Antilles partie nord (2017)</p>	<p>, France. Service hydrographique et océanographique de la marine, Brest : SHOM , 2017</p>		<p>D'Anguilla à Saint-Barthélemy (2017)</p>	<p>, France. Service hydrographique et océanographique de la marine, Brest : SHOM , 2017</p>	
<p>Petites Antilles partie nord (2010)</p>	<p>, France. Service hydrographique et océanographique de la marine, Brest : SHOM , 2010</p>		<p>Petites Antilles - partie nord (2010)</p>	<p>, France. Service hydrographique et océanographique de la marine, Brest : SHOM , 2010</p>	
<p>D'Anguilla à Saint-Barthélemy (2009)</p>	<p>, France. Service hydrographique et océanographique de la marine, Brest : SHOM , 2009</p>		<p>D'Anguilla à Saint-Barthélemy (2009)</p>	<p>, France. Service hydrographique et océanographique de la marine, Brest : SHOM , 2009</p>	
<p>Petites Antilles : partie nord (2003)</p>	<p>, France. Service hydrographique et océanographique de la marine, Brest : EPSHOM [Établissement principal du SHOM] , 2003</p>		<p>D'Anguilla à Nevis (2002)</p>	<p>, France. Service hydrographique et océanographique de la marine, Brest : EPSHOM [Établissement principal du SHOM] , 2002</p>	
<p>D'Anguilla à Saint-Barthélemy (2002)</p>	<p>, France. Service hydrographique et océanographique de la marine, Brest : EPSHOM [Établissement principal du SHOM] , 2002</p>		<p>Petites Antilles : partie nord (2001)</p>	<p>, France. Service hydrographique et océanographique de la marine, Brest : EPSHOM [Établissement principal du SHOM] , 2001</p>	
<p>Petites Antilles : partie nord (2000)</p>	<p>, France. Service hydrographique et océanographique de la marine, Brest : EPSHOM [Établissement principal du SHOM] , 2000</p>		<p>D'Anguilla à Saint-Barthélemy (1997)</p>	<p>, France. Service hydrographique et océanographique de la marine, Brest : EPSHOM [Établissement principal du SHOM] , 1997</p>	
<p>D'Anguilla à Nevis (1997)</p>	<p>, France. Service hydrographique et océanographique de la marine, Brest : EPSHOM [Établissement principal du SHOM] , 1997</p>		<p>D'Anguilla à Saint-Barthélemy (1997)</p>	<p>, France. Service hydrographique et océanographique de la marine, Brest : EPSHOM [Établissement principal du SHOM] , 1997</p>	
<p>D'Anguilla à Nevis (1997)</p>	<p>, France. Service hydrographique et océanographique de la marine, Brest : EPSHOM [Établissement principal du SHOM] , 1997</p>				

**Personnes ou collectivités en relation avec Canal de Saint-Barthélémy, détroit (Mer des Caraïbes)** (2 ressources dans data.bnf.fr)

**Personnes ou collectivités en relation à Canal de Saint-Barthélémy, détroit (Mer des Caraïbes)** (2)

Cartographe : France. Service hydrographique et océanographique de la marine



Éditeur commercial : France. Service hydrographique et océanographique de la marine

**Voir aussi** (2 ressources dans data.bnf.fr)

**À la BnF** (1)

Notice correspondante dans Catalogue général

**Sur le Web** (1)

Notice correspondante dans VIAF